informator turystyczny

z biegiem Kanału Augustowskiego

fot. Z. Bartoszewicz

z biegiem Kanału Augustowskiego

Spis treści

Wstęp 2
Z kart historii 3
Szlak żeglowny Kanał Augustowski 7
- 0,00 km - 13,55 km 10
- 13,55 km - 29,50 km 12
- 29,50 km - 33,90 km 14
- 33,90 km - 43,50 km 16

Miasto Augustów 18
Szlak Papieski 22
Sanktuarium Maryjne w Studzienicznej 23
Szlak żeglowny Kanał Augustowski
- 43,50 km - 53,00 km 24
- 53,00 km - 59,70 km 26
- 59,70 km - 69,10 km 28
- 69,10 km - 76,80 km 30
- 76,80 km - 83,40 km 32
- 83,40 km - 103,40 km 34

Strefa bezwizowa w Obwodzie Grodzieńskim 36
Szlaki wodne Puszczy Augustowskiej
- Rzeka Czarna Hańcza 38
- Rzeka Rospuda 39

Rzeka Biebrza 40
Ochrona przyrody
- Biebrzański Park Narodowy 42
- Wigierski Park Narodowy 44
- Suwalski Park Krajobrazowy 46

Suwalszczyzna - Atrakcje 48
Wypoczynek z wędką 55
Szlaki rowerowe 52
Konno przez Puszczę Augustowską 54
Imprezy cykliczne w Augustowie 56

fot. J. Koniecko

Wstęp

Kanał Augustowski to unikatowy, transgraniczny obiekt wodny należący do najdłuższych dróg wodnych w kraju. Jest jednym z najciekawszych zabytków techniki wodnej XIX w., a jednocześnie dużą atrakcją turystyczną o randze międzynarodowej. Całkowita długość Kanału Augustowskiego wynosi obecnie 103,4 km, z czego 80 km znajduje się na terenie Polski. Na całym szlaku wybudowano 18 śluz regulujących poziom wody, 14 znajduje się po polskiej stronie, 1 w pasie granicznym i 3 po stronie białoruskiej. Trasa wodna pokonuje różnicę poziomów ponad 54 m.

O wyjątkowym pięknie i krajoznawczo - turystycznej atrakcyjności Kanału decydują nie tylko bory i lasy Puszczy Augustowskiej, ale także niespotykane bogactwo przyrodnicze doliny Biebrzy. Szlak stanowi doskonałą bazę wypadową dla miłośników przyrody i ludzi ceniących nade wszystko ciszę, spokój i bezpośredni kontakt z naturą. Niezwykłą atrakcję turystyczną stanowią spływy kajakowe, rejsy katamaranami, gondolami czy houseboatami. Aktualnie szlak Kanału Augustowskiego integruje różnorodne formy turystyki, to droga dająca możliwość ciekawego spędzenia czasu w atrakcyjnym otoczeniu wody i lasu.

W 2015 r. w plebiscycie National Geographic Traveler Kanał Augustowski otrzymał miano jednego z 7 nowych cudów Polski.

fot. J. Koniecko

Kanał Augustowski był największą inwestycją Królestwa Polskiego XIX wieku. Na skutek wojny celnej pomiędzy Królestwem Polskim i Rosją a Prusami, Królestwo Polskie miało utrudniony dostęp do Bałtyku i tym samym drastycznie ograniczono import i eksport towarów. W celu ominięcia ceł pruskich rozpoczęto prace nad możliwością uruchomienia wodnego transportu śródlądowego o szerokim znaczeniu od Wisły przez Niemen do Morza Bałtyckiego.

Wiosną 1823 r. podjęto wstępną decyzję odnośnie budowy kanału, wydano dyspozycje dokonania pomiarów i sporządzenia projektu drogi wodnej. Z inicjatywy Ministra Skarbu Księcia Franciszka Ksawerego Druckiego- Lubeckiego Ignacy Prądzyński rozpoczął prace projektowe nad kanałami mającymi połączyć dorzecze Wisły i Niemna. Realizacja inwestycji wymagała budowy sztucznych systemów wodnych: Augustowskiego (od Biebrzy do Niemna) i Windawskiego (do Bałtyku). Prace planistyczne i pomiarowe trwały do listopada 1823 r. Przewidziano budowle wodne: 11 śluz, wiele jazów i upustów, mających na celu utrzymanie odpowiedniego poziomu wód. W planach uwzględniono również budowle naziemne: 14 mostów oraz 20 domów dla służby kanałowej.

Budowę Kanału rozpoczęto w lipcu 1824 r. od regulacji koryt Biebrzy i Netty. Pogłębiono koryta rzek, usypano wały oraz utworzono drogi holownicze. Materiały budowlane pozyskiwano z przygotowanych dwóch cegielni, z huty Karola Brzostowskiego w Krasnymborze oraz warsztatów kowalskich, ślusarskich i stolarskich, co przyczyniło się do znacznego ożywienia gospodarczego regionu. Opracowano technologię produkcji wodoodpornego sztucznego wapna hydraulicznego, zapewniającego twardość i wytrzymałość elementów murowanych.

Wznoszenie śluz rozpoczęto w połowie 1825 r. Uwagę zwracano nie tylko na parametry techniczne, ale

również estetyczne i praktyczne. Śluzy wykładano czerwoną cegłą łącząc ją z białym piaskowcem, co stanowiło symboliczne nawiązanie do barw narodowych. Prace podzielono na odcinki, którymi kierowali poszczególni oficerowie inżynierii, m. in.: Michał Przyrembel, Edward Tadeusz Bieliński, Wojciech Korczakowski, Jan Paweł Lelewel, Jerzy Arnold. W pierwotnym projekcie wprowadzono zmiany, zwiększono liczbę śluz. Większość prac wykonywano ręcznie, jednocześnie w pracach uczestniczyło od 4 do 7 tysięcy ludzi różnych narodowości. Do wiosny 1830 r. większość prac była wykonana. W styczniu 1831 r. przerwę w budowie spowodowały działania powstańcze. W wyniku walk, zniszczeniu uległy niektóre mosty oraz budynki dla obsługi. Prace budowlane wznowiono dopiero w 1833 r. Wykonano prace naprawcze i rekonstrukcyjne, wybudowano kolejną nieplanowaną pierwotnie śluzę. Ostatecznie budowę ukończono w 1838 r., a w 1839 r. otwarto żeglugę na Kanale Augustowskim.

Realizacja odcinka rosyjskiego była opóźniona. Szlak mający połączyć Niemen z Bałtykiem- Kanał Windawski w założeniu był dłuższy od polskiego i bardziej wymagający inżyniersko (zaprojektowano 41 śluz). Prace rozpoczęto w 1825 r. Jednakże w związku z ogromnymi kosztami budowy oraz wybuchem Powstania Listopadowego inwestycję w 1831 r. wstrzymano.

fot. zbiory Augustowskiego Towarzystwa Kajakowego

Zawarty między Królestwem Polskim i Rosją a Prusami kompromis doprowadził do obniżenia ceł pruskich. Kanał Augustowski zatem nigdy nie spełnił swojej pierwotnej roli. W rzeczywistości stał się trasą lokalną wykorzystywaną głównie do spławu drewna i płodów leśnych, w związku z czym prace konserwatorskie prowadzono w ograniczonym zakresie.

Lata pierwszej i drugiej wojny światowej przyniosły liczne zniszczenia. Dopiero w 1946 r. rozpoczął się proces renowacji i odbudowy śluz, mostów i jazów po polskiej stronie. Założono nowe wrota na śluzach, rozminowano teren, usunięto zasieki i rowy strzeleckie.

Z czasem nastąpiła zmiana postrzegania kanału, potencjał dostrzeżono w turystycznym charakterze szlaku.

Decyzją Ministra Kultury i Sztuki dnia 21.12.1968 r. do rejestru zabytków został wpisany najlepiej zachowany odcinek kanału- od Augustowa do granicy państwa, zaś w 1979 r. do rejestru wpisano Kanał Augustowski od śluzy Dębowo do granicy państwa.

25 kwietnia 2007 r., rozporządzeniem Prezydenta RP, Kanał Augustowski został uznany za Pomnik Historii. Wskazano na wartości historyczne, architektoniczno-techniczne oraz autentyczność i integralność Kanału Augustowskiego, będącego przykładem harmonijnego połączenia zabytku techniki z wartościami przyrodniczymi i kulturowymi krajobrazu, stanowiącego ponadto materialne świadectwo XIX- wiecznej kultury technicznej polskich inżynierów.

Decyzja o odbudowaniu części białoruskiej Kanału Augustowskiego została podjęta dopiero w 2004 r. Dzisiaj białoruska część Kanału jest całkowicie odbudowana. Rekonstrukcja została przeprowadzona na podstawie rysunków i planów z XIX w., zachowano autentyczne części śluz, wykorzystano metody umocnienia koryta opracowane jeszcze w czasach I. Prądzyńskiego.

fot. zbiory Augustowskiego Towarzystwa Kajakowego



fot. J. Koniecko

Szlak żeglowny Kanał Augustowski

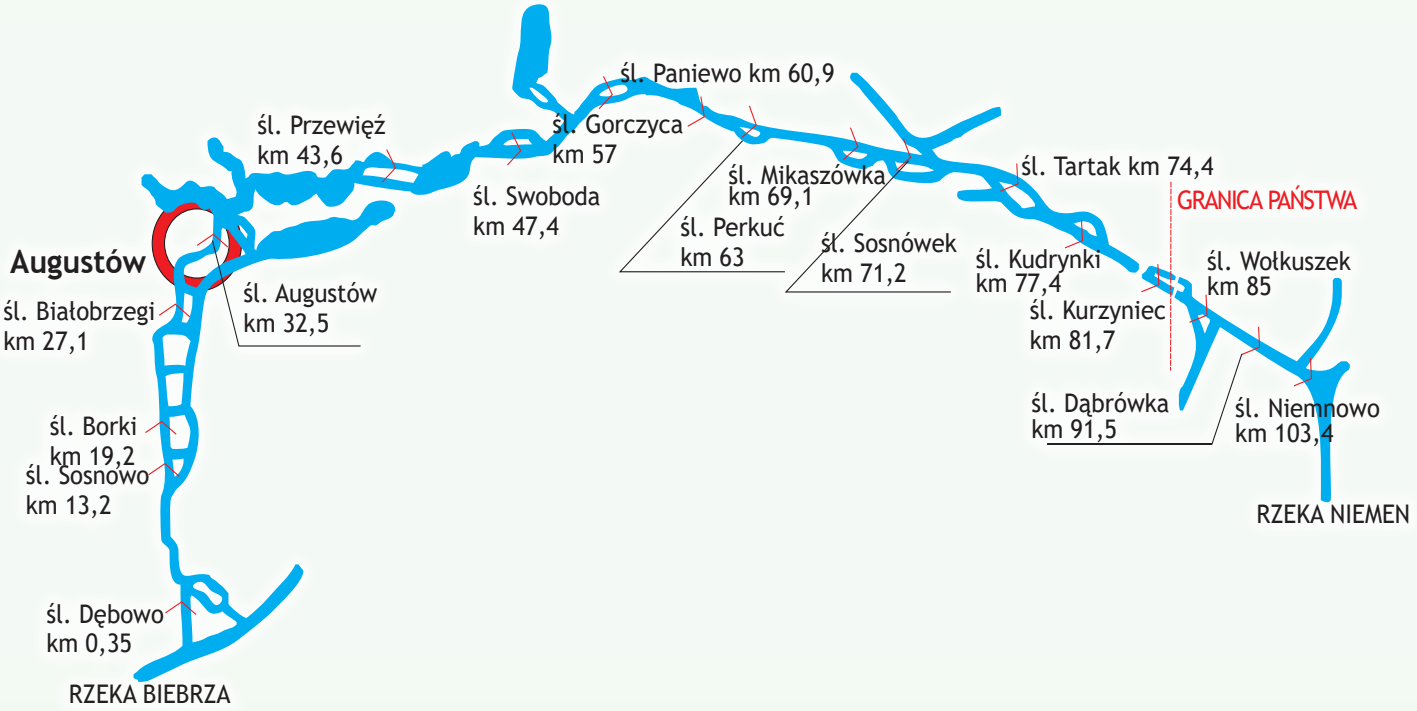

Zgodnie z Rozporządzeniem Rady Ministrów z dnia 7 maja 2002 r. w sprawie klasyfikacji śródlądowych dróg wodnych Kanał Augustowski zaliczony jest do klasy drogi wodnej „Ia" na całej swojej długości na terytorium Polski wraz z odcinkiem granicznym km 0,00 – 83,00.

Parametry eksploatacyjne drogi wodnej klasy „Ia" dla kanałów:

I. minimalna szerokość kanału 12 m
zachowana na całej długości drogi wodnej, za wyjątkiem przejść przez przęsła żeglowne mostów:

- Klonownica km 36,40 drogowy –10 m
- Klonownica km 36,50 kolejowy – 10 m
- Płaska km 58,6 kładka dla pieszych – 10,8 m

II. minimalna głębokość kanału 1,5 m
Minimalna głębokość wody nie jest zachowana tylko lokalnie:

- na odcinku południowym w km 5,0 – 10,95 tj. na skanalizowanej rzece Netcie.
- na odcinku wschodnim od km 70,5 – 70,7 na połączeniu rzeki Czarna Hańcza z Kanałem Augustowskim.

III. odległość pionowa przewodów linii elektroenergetycznych przy zwisie normalnym ponad poziom WWŻ
Skrzyżowania linii napowietrznych niskiego napięcia spełniają warunki klasy Ia (min. 8 m), natomiast linii średniego napięcia w większości warunków tych nie spełniają.

IV. minimalne wymiary śluz żeglownych dla klasy Ia
Szerokość śluzy minimum 3,3 m
Długość śluzy minimum 25 m
Głębokość na progu dolnym minimum 1,5 m
Szerokość i długość komór wszystkich śluz na Kanale Augustowskim są większe od parametrów określonych dla klasy Ia. Głębokość na progu dolnym jest mniejsza od 1,5 m na śluzach: Przewięź, Gorczyca, Perkuć, Mikaszówka, Sosnówek, Tartak, Kudrynki, Kurzyniec.

Koszt śluzowania:

- kajak **4,10 zł**
- jednostki do 15 t nośności **7,20 zł**

Godziny otwarcia śluz: wszystkie śluzy od 7:00 do 16:00. Śluzy: Augustów, Przewięź, Swoboda, Gorczyca, Paniewo, Perkuć, Mikaszówka, Sosnówek do godz. 19:00 (koszt śluzowania w godz. 16:00- 19:00 jest podwajany)

[LEGENDA]

las (numery oddziałów), park, sad (ogródki działkowe) *forest, park orchard*
Wald, Park, Obstgarten (Kleingärten)

teren: zabudowany, przemysłowy, piaszczysty
build-up area, industrial area, sandy soil
Bebauung, Industriegebiet, sandige Gebiet

tereny zamknięte, sukcesja roślinna
closed area, plant succesion
geschlossenen Bereich, Gebüsch (Jungwald)

cmentarz: katolicki lub ewangelicki, parosławny, żydowski, wojenny *cemetery, Ortodox cemetery, Jewish cemetery, war cemetery / Friedhof, orthodoxe Friedhof, Jüdischer Friedhof, Gefallenenfriedhof*

droga: ekspresowa, krajowa, wojewódzka
expressway, main road
Kraftfahrstraße, Landstraße, Hauptstraße

droga asfaltowa, przystanek autobusowy, most
asphalt road, bus stop, bridge
asphaltierte Hauptstrasse; Asphaltstraße, Brücke

droga utwardzona, ścieżka rowerowa, zakaz wjazdu *gravel road, bike path, no entry*
befestigter Weg,Radweg, kein Eintrag

inna droga, ścieżka, przecinka, droga w budowie
other road, path, narrow ride, road under construction
andere Verkehrsteilnehmer, Pfad, schmal Fahrt, Straßenbau

turystyczna kolejka wąskotorowa
Narrow Gauge Railway
Schmalspurbahn

tory kolejowe, stacja kolejowa
railway, railway station / Eisenbahn; Bahnhof

linia kolejowa: nieczynna, rozebrana (dawna)
inactive railway, ex-railway
inaktiv Bahn, Ex-Bahn

budynek użyteczności publ., budynek, ruina
public building, building, ruin
öffentliches Gebäude, Gebäude, Ruin

krzyże, figurka, mogiła, miejsce martyrologi
cross, religious figure, grave, memorial site
Kreuz, Abbildung, Grab, Gedenkstätte

kościół, kościół drewniany, kaplicka, kapl. zabytkowa
church, wooden church, chapel, historic chapel
Kirche, Holzkirche, kleine Kapelle, sehenswerte kleine Kapelle

kościół, kaplica, kaplica drewniana, kaplica zabytkowa
church, big chapel, wooden big chapel, historic big chapel
Kirche, Kapelle, hölzerne Kapelle, sehenswerte Kapelle

kościół zabytkowy, cerkiew zabytkowa drewniana
historic church, historic orthodox wooden church
sehenswerte Kirche, sehenswerte orthodox hölzerne Kirche

kościół w dawnej cerkwi: murowany, drewniany
church in former orthodox church: brick, wooden
Kirche in einer ehemaligen Kirche: gemauert, hölzer

synagoga, kaplica drewniana, klasztor, klasztor zabytkowy
synagogue, wooden big chapel, monastery, historic monastery
Synagoge, Kapelle hölzerne, Kloster, historisches Kloster

park zabytkowy, pomnik przyrody, głaz narzutowy
historic park, monument of nature, erratic boulder
sehenswerter Park, Naturdenkmal, Findling

rezerwat przyrody, bagno, pole bitwy
nature reserve, swamp, battlefield
Naturschutzgebiet, Sumpf, Schlachtfeld

granica parku: narodowego, krajobrazowego
border: national park, landscape park
Grenze des Naturparks; Grenze
des Landschaftsschutzgebietes

granica państwa, turystyczne przejście graniczne
national border, tourist border crossing
Staatsgrenze, Tourist Grenzübergang

poziomice, skarpa, szczyt
contour line, scarpe, peak
Höhenlinien, Böschung, Höhenpunkt

jezioro, izobaty, głębokość jeziora, szuwary, pomost
lake, depth curves, lake depth, jetties, marina
Teich,Tiefenlinien, Tiefe See, Röhricht, Anlegekaie

rzeka, potok, strumień, śluza, kładka
river, small river, stream, locks, footbridge
Fluß, Bach, Bächlein, Schleuse, Steg

dwór, inny zabytek, inny zabytek drewniany
manor, other monument, wodden other monument
Hof, anderes Denkmal

ruina pałacu, dworu, innego zabytku
ruin of: palace, manor, other monument
Palastruine, Hofruine, Ruine ein anderes Denkmal

muzeum, izba regionalna (galeria), zabytkowy ratusz
museum, regional museum, historic town hall
Museum. Regionalstube (Galerie). Rathaus

skansen, zabytek architektury ludowej
open-air museum, monument of folk culture
Freilichtmuseum, Denkmal der Volkskultur

zabytek techniki, młyn wodny, ruina młyna
monument of engineering, water mill: historic, ruin
technisches Denkmal, Mühle, Ruine Wassermühle

elektrownia wodna, schron, grodzisko, pomnik
hydroelectricity, bunker, old rampart, monument
Wasserkraft, bunker, Alte Wehrplätze, Denkmal

ciekawostka turystyczna, punkt widokowy, kurhan
turistic attraction, view point, kurgan
touristischen Attraktion, Aussichtspunkt, Schubkarren

informacja turystyczna, policja, serwis rowerowy
tourist information, police, bike service
Informationsbüro, Polizeistelle, Fahrradservice

szpital, służba zdrowia, apteka
hospital, med. emerg. service, chemist's
Krankenhäus, Gesundheitszentren, Apotheke

restauracje, bar, sklep
restaurant, bar, grocery
Restaurant, Büfett, Lebensmittelgeschäft

hotel, inne noclegi, ośrodek wypoczynkowy
hotel, other night's lodgings, the holiday centre
Hotel, anderen Nachtquartier, dem Ferienzentrum

schronisko, agroturystyka, sanatorium
shelter, agrotouristic farm, spa
Herberge, agrotouristischen Bauernhof, Sanatorium

camping, pole namiotowe, biwak (binduga)
camping, camp site, bivouacking
Campingplatz, Zeltplatz, Biwak

miejsce odpoczynku, wiata, dworzec autobusowy
rest place, touristic shelter, bys station
Rastplatz, Unterstand, Busbahnhof

basen kryty, kąpielisko, plaża, WC
swimming pool, beach, WC
Badestelle, Strand, WC

stacja benzynowa, LPG, parking, stadion
filling station, LPG station, car park, stadium
Tankstelle, LPG, Parkplatz, Stadion

ośrodek jeździecki, leśniczówka, amfiteatr
horse-riding, forester's house, amphiteathre
Reiterhof, Forsthaus, Amphitheater

park linowy, narciarskie trasy biegowe, wyciąg narciarski
rope park, ski trail, T-bar lift,
Seilpark, Skilanglauf, Skilift

komin, elektrownia wiatrowa, lotnisko sportowe
high chimney, wind power station, airfield
hohen Schornstein, Windkraftanlagen, Sport Flughafen

wieża: widokowa, przekaźnikowa, ciśnień, inna
scenic spot, TV tower, water tower, other tower
Aussichtsturm, Sendeturm, Wasserturm, anderer Turm

port jachtowy, przystań żeglugi pasażerskiej
yacht marina, passenger landing stages
Jachthafen, Fahrgastschiffartsanlegestellen

wypożyczalnia sprzetu wodnego,miejsce wodowania kajaków, prom
water equipment rental shop, launching kayaks, ferry
Verleih von Wassersportgeräten, Start Kajaks, Fähre

szlaki turystyczne piesze PTTK
pedestrian tracks PTTK
Wanderwege von PTTK

początek szlaku turystycznego
start of pedestrian track
Beginn den Wanderwege

ścieżki dydaktyczne
didactic paths
Lehrpfade

inne szlaki
other trails
andere Wanderwegeszlaki

szlaki rowerowe
bicycle tracks
Radwanderweg

szlak kajakowy: Rospudy i Czanej Hańczy, inny szlak rowerowy Green Velo
canoe route, Green Velo / Kajakrouten, Green Velo

COMPASS

www.compass.krakow.pl

fot. biebrza24

fot. A. Mierzyńska

fot. biebrza24

fot. A. Mierzyńska

Szlak żeglowny Kanał Augustowski

0,00 km	Połączenie Kanału Augustowskiego z rzeką Biebrzą w jej km 84,2
0,35 km	Śluza Dębowo (wymiary użytkowe 43,5*6,0*1,8 m), most drogowy nad śluzą Wod. górny: SNW 359 cm; SW 384 cm; WWŻ 409 cm MEW Dębowo (upust młyński) Jaz Dębowo (światło 12,0 m, spad 3,11 m)
0,40 km	Strażnica wodna Dębowo
0,45 km	Linia energetyczna sn, nn 9 m
2,30 km	Wieś Polkowo
8,35 km	Granica Biebrzańskiego Parku Narodowego
10,95 km	Połączenie Kanału Augustowskiego z rzeką Nettą
13,20 km	Śluza Sosnowo (wymiary użytkowe 47*5,7*2,3 m, spad 2,36 m) most nad śluzą Granica otuliny Biebrzańskiego Parku Narodowego Wodowskaz górny: SNW 276 cm, SW 291 cm, WWŻ 306 cm Strażnica wodna Sosnowo Linia energetyczna Sosnowo sn 8 m
13,30 km	Linia energetyczna nn 8 m
13,55 km	Upust Sosnowo, światło 4,96 m, spad 1,98 m
18,40 km…	

śluza Dębowo
Wybudowana w latach: 1826-1827
Kierownik budowy: ppor. Inż. Michał Przyrembel
Śluza jednokomorowa z mostem drogowym. Po 1946 r. kilkukrotnie przebudowana.

fot. J. Koniecko

fot. J. Koniecko

śluza Sosnowo
Wybudowana w latach: 1835-1836
Kierownik budowy: inż. Wojciech Korczakowski
Śluza jednokomorowa, betonowa, odbudowana w 1948 r.

UWAGA !

Płycizny: na odcinku 5,0- 10,95 km tj. na rzece Nettcie stan wody 1,1 – 1,3 m.
Zarastanie koryta Kanału (od Dębowa (km 0,35) do śluzy Białobrzegi (km 27)

Sztabin- Izba Regionalna Ziemi Sztabińskiej im. Romana Gębicza
Izba znajduje się obok kościoła w budynku Gminnej Biblioteki. W zbiorach Izby znajduje się pokaźny zbiór pamiątek obrazujących historię Sztabina i okolic. Na uwagę zasługują żelazne wyroby z huty sztabińskiej z czasów hr. Karola Brzostowskiego, twórcy i dobrodzieja tzw. Republiki Sztabińskiej.

Sztabin – Kościół neogotycki pod wezwaniem Św. Jakuba
Rzymskokatolicki kościół parafialny znajdujący się w Sztabinie. W kościele mieszczą się dwa ołtarze - Matki Boskiej Częstochowskiej i św. Antoniego oraz dębowa neogotycka ambona. W prezbiterium można zobaczyć polichromię, postacie czterech ewangelistów, obraz Chrystusa klęczącego w Ogrójcu, Pana Jezusa dźwigającego krzyż i neogotyckie ornamenty.

Baśniowy Szlak Suwalszczyzny
– Wioska Darów Lasu w Kopcu
Wioska Darów Lasu w Kopcu to jeden z siedmiu przystanków na Baśniowym Szlaku. Wioski bajek bazują na twórczości Marii Konopnickiej, regionalnych legendach oraz wątkach baśniowych i stanowią ciekawe miejsca wypoczynku. W Kopcu Jagodowy Król i Panna Borówczanka bawią dzieci i młodzież, zachęcając do aktywnego obcowania z przyrodą. Więcej na www.janewiczowka.pl.

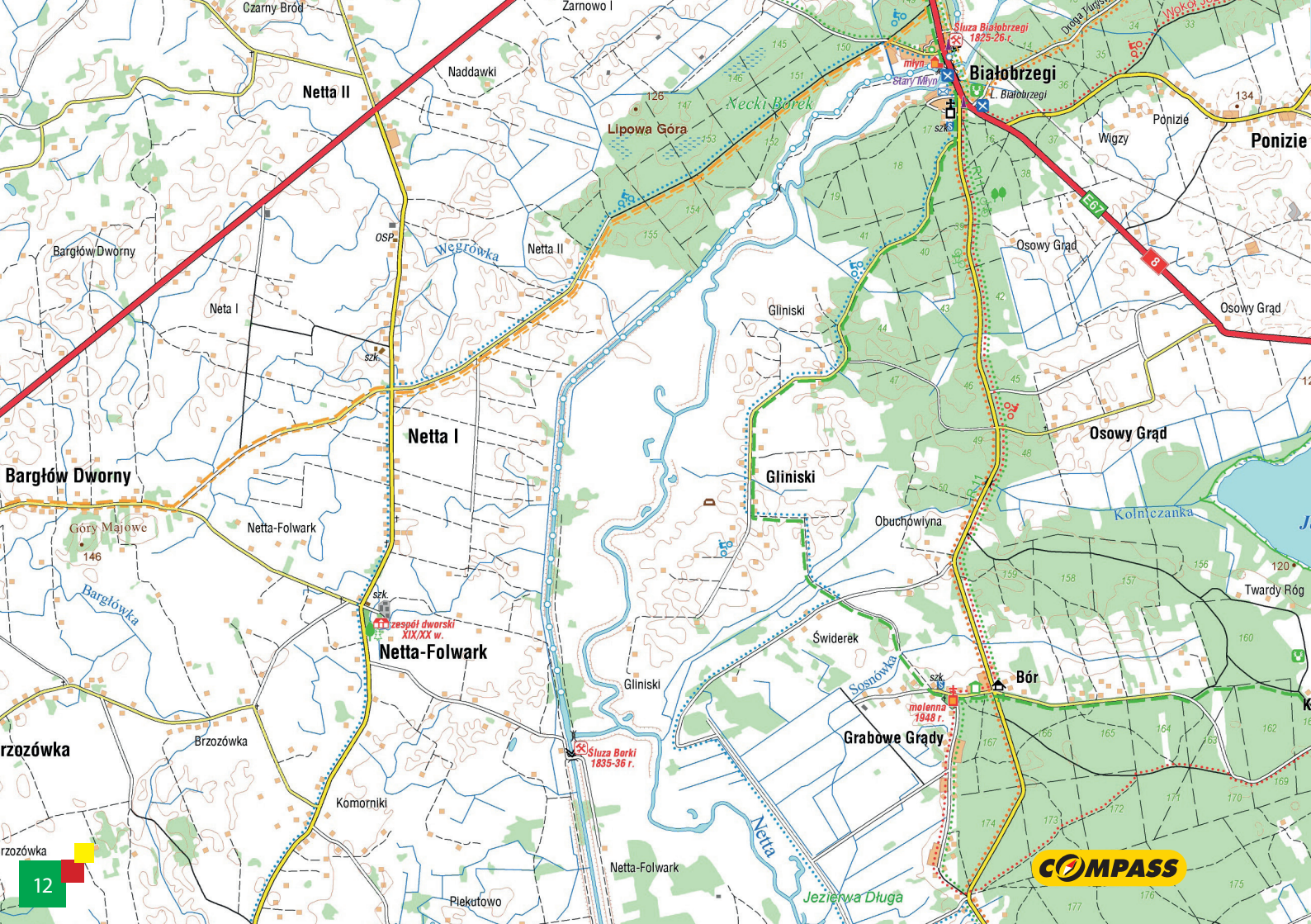
Czarny Bród
Żarnowo I
Naddawki
Netta II
Lipowa Góra
Necki Borek
Białobrzegi
Śluza Białobrzegi 1825-26 r.
młyn
Stary Młyn
L. Białobrzegi
Wigzy
Ponizie
Ponizie
Osowy Grąd
Osowy Grąd
Osowy Grąd
Bargłów Dworny
Węgrówka
Netta II
Neta I
Gliniski
Netta I
Bargłów Dworny
Góry Majowe
146
Netta-Folwark
Barglówka
zespół dworski XIX/XX w.
Netta-Folwark
Gliniski
Gliniski
Obuchowlyna
Kolniczanka
Twardy Róg
Świderek
Sosnówka
Bór
molenna 1948 r.
Grabowe Grądy
Śluza Borki 1835-36 r.
Brzozówka
Brzozówka
Komorniki
Netta
Netta-Folwark
Piekutowo
Jezierwa Długa
E67
8
12
COMPASS

Szlak żeglowny Kanał Augustowski

...13,55 km	
18,40 km	Linia energetyczna nn 10 m
19,25 km	Śluza Borki (wymiary użytkowe 47*5,7*1,5 m) spad 3,19 m Wodowskaz górny SNW 328 cm, SW 343 cm, WWŻ 358 cm P- Strażnica wodna Borki
19,35 km	Upust Borki (światło 3,99 m, spad 1,98 m)
20,00 km	Wieś Gliniski
20,20 km	Wieś Netta Folwark
21,00 km	Linia energetyczna sn 8 m
21,50 km	Wieś Netta I
23,00 km	Wieś Netta II
24,80 km	Upust Spichlerzysko
26,35 km	Ujście rzeki Turówki
26,50 km	Wieś Białobrzegi
26,70 km	Wod. Białobrzegi (Estakada- rurociąg Białobrzegi)
26,80 km	Linia energetyczna sn 12,50 m Most drogowy Białobrzegi (1 przęsło, wys. 3,6 m, szerokość 16 m) Jaz Białobrzegi (światło 12,46 m, spad 1,85 m) Wod. Jez. Sajno (SNW 104 cm, SW 149 cm, WWŻ 194 cm) Upust młyński Białobrzegi (światło 4,0 m, spad 1,85 m) Straż wodna Białobrzegi
27,10 km	Śluza Białobrzegi (wymiary użytkowe 43,8*6,1*2,1 m) spad 2,38 m Wodowskaz górny SNW 217 cm, SW 232 cm, WWŻ 247 cm
27,20 km	Linia energetyczna wn 12 m
27,60 km	Upust Sajownica
29,50 km ...	

UWAGA

Zarastanie koryta Kanału (od Dębowa (km 0,35) do śluzy Białobrzegi (km 27,10)

fot. J. Koniecko

śluza Borki
Wybudowana w latach: 1835-1836
Kierownik budowy:
inż. Wojciech Korczakowski
Śluza jednokomorowa
z mostem drogowym, od-
budowana od podstaw po
zniszczeniach wojennych.

śluza Białobrzegi
Wybudowana w latach:
1825- 1826
Kierownik budowy:
inż. Wojciech Korczakowski
Śluza jednokomorowa,
betonowa, odbudowana
w latach 1956-1960.

fot. J. Koniecko

fot. J. Koniecko

Molenna w Gabowych Grądach
W 1876 r. przybyli do wsi sta-
roobrzędowcy. Jest tu piękna,
drewniana molenna z 1948 r.

fot. R. Rogoziński

Rezerwat Jezioro Kolno
Rezerwat faunistyczny
chroniący ostoję ptaków
wodnych, w szczególno-
ści - łabędzia niemego.
Rok utworzenia 1960.

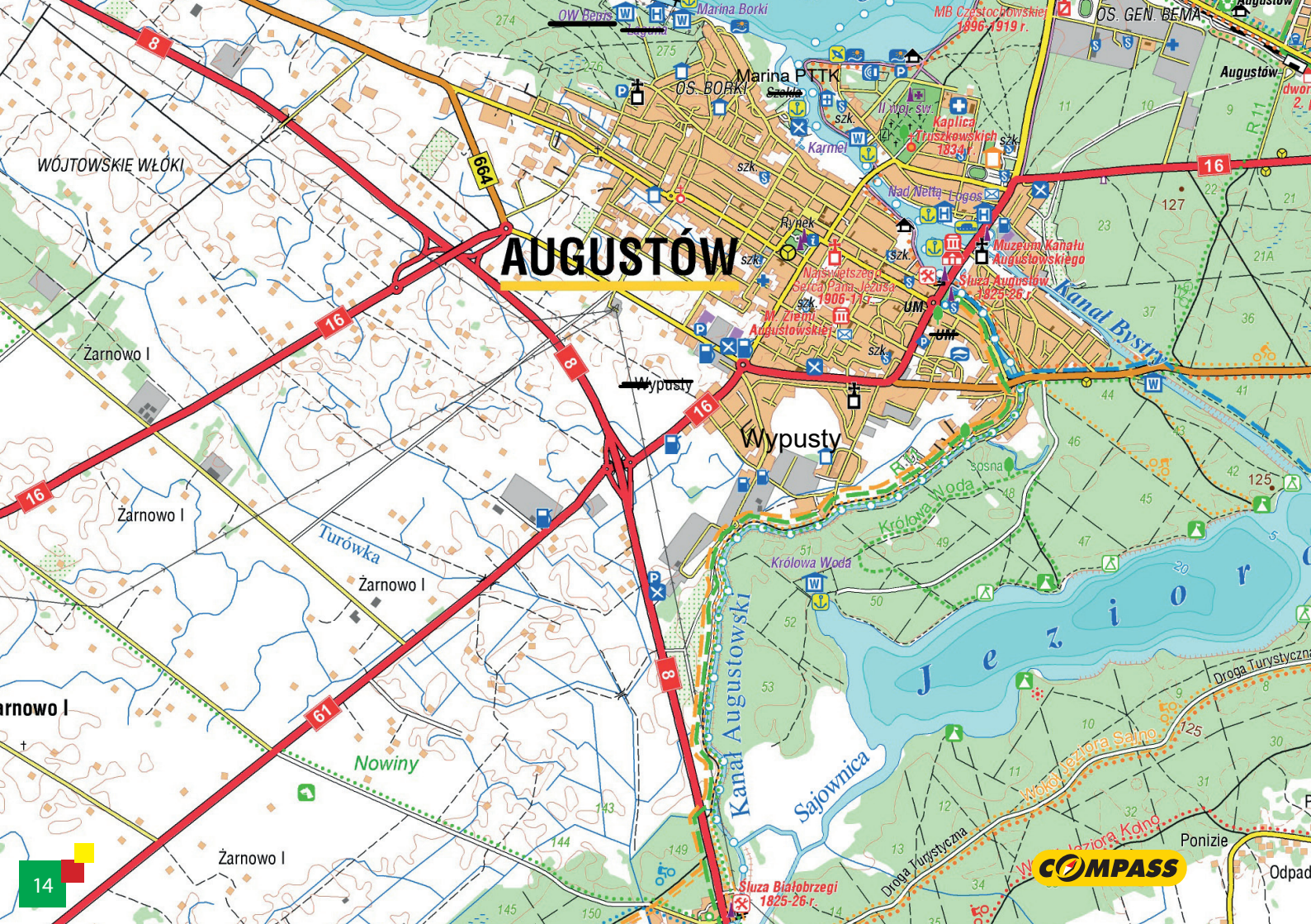
AUGUSTÓW
Wypusty
Marina PTTK
OS. BORKI
Marina Borki
OW Bems
MB Częstochowskiej 1896-1919 r.
OS. GEN. BEMA
Augustów
Kaplica Truszkowskich 1834 r.
Karmel
Nad Netta
Logos
Rynek
Muzeum Kanału Augustowskiego
Najświętszego Serca Pana Jezusa 1906-11 r.
Śluza Augustów 1825-26 r.
M. Ziemi Augustowskiej
Kanał Bystry
WÓJTOWSKIE WŁÓKI
Żarnowo I
Turówka
Nowiny
Królowa Woda
Kanał Augustowski
Sajownica
Jezioro
Droga Turystyczna
Wokół Jeziora Sajno
Wokół Jeziora Kolno
Ponizie
Odpad
Śluza Białobrzegi 1825-26 r.
COMPASS

... 27,60 km	
29,50 km	Oczyszczalnia ścieków m. Augustów
30,00 km	Początek m. Augustów
31,70 km	Linia energetyczna Sn 8 m Most drogowy ul. Obrońców Westerplatte (1 przęsło, wys. 4,0 m, szerokość 20 m)
32,50 km	Śluza Augustów (wymiary użytkowe 46,8*6,0*1,6 m, spad 2,99 m, most drogowy nad śluzą) Wodowskaz górny SNW 350 cm, SW 390 cm, WWŻ 430 cm Strażnica wodna Augustów Jaz Augustów na Kanale Bystrym (światło 4,50 m, spad 4,55 m) MEW (upust młyński- światło 4,50 m, spad 4,55 m) Linia energetyczna nn 10,5 m Siedziba RZGW, port RZGW (jednostki techniczne) Port Żeglugi Augustowskiej (jednostki pasażerskie)
32,70 km	32,7 Przystań przy Hotelu Nad Nettą, jednostki turystyczne (obiekt noclegowo- gastronomiczny całoroczny)
32,90 km	Przystań Biała Perła (jednostki turystyczne) dostęp do mediów: prąd, woda, kanalizacja, Internet, obiekt gastronomiczny sezonowy
33,40 km	Most drogowy ul. Mostowa (3 przęsła, wys. 3,9 m, całk. szerokość 12 m) Wod. IMGW Augustów 350 cm, SW 390 cm, WWŻ 430 cm Przystań wodna- port gondoli, port katamaranów (jednostki pasażerskie)
33,90 km ...	

śluza Augustów
Wybudowana w latach: 1825 - 1826
Kierownik budowy: por. inż. Konstanty Jodko
Śluza jednokomorowa, betonowa, odbudowana w 1947 r.
W sąsiedztwie most drogowy.

fot. J. Koniecko

Pomnik Gołej Zośki
Usadowiony przy cypelku o nazwie Goła Zośka, pomnik z piaskowca przedstawia nagą kobietę naturalnych rozmiarów w pozycji siedzącej. Z Gołą Zośką związanych jest kilka lokalnych legend.

Blizna
Piaskowa Góra
Rospuda
Dłużanka
Szczawniki
Strękowizna
Rez. Jezioro Kalejty
Jezioro Długie Augustowskie
Nad Długim
Płw. Wołowy Róg
Rez. Jezioro Kalejty
"Jezioro Kalejty"
Na Powstańce
"Ostry Róg"
Wokół doliny Rospudy
Jez. Rospuda
miejsce straceń żołnierzy AK
Goła Zośka
OW Klonownica
L. Klonownica
KLONOWNICA
Augustów-Port
Yacht Club Augustów
Dwory
Ostry Róg
Leśnik III
Płw. Ostry Róg
Ostry Róg
Jezioro Białe Augustowskie
Płw. Lisi Ogon
Amber Bay
Hotel SPA Wojciech
Uroczysko Barcie
WOJCIECH
Staw Wojciech
Staw Studzienicz
Sanatorium Augustów
hotel Warszawa
Hetman
Warszawa
Marina Borki
MB Częstochowskie 1896-1919 r.
OS. GEN. BEMA
Nadl. Augustów
LIPOWIEC
OSP
L. Studzienic
Augustów
dworzec kolejowy 2. poł. XIX w.
Ślepe Jeziorka
Marina Pttk
OS. BORKI
Karmel
Kaplica Truszkowskich 1834 r.
Nad Netta
Lugos
Rynek
Muzeum Kanału Augustowskiego
Najświętszego Serca Pana Jezusa 1906-1919
Śluza Augustów 1825-26 r.
Kanał
AUGUSTÓW
COMPASS

Szlak żeglowny Kanał Augustowski

... 33,40 km	
33,90 km	Port PTTK, jednostki sportowe i turystyczne (obiekt noclegowo- gastronomiczny sezonowy)
34,30 km	Połączenie rzeki Netty z jez. Necko
35,00 km	Przystań Molo Radiowej Trójki (jednostki turystyczne) Wyciąg nart wodnych
35,50 km	Przystań przy Hotelu Warszawa, jednostki turystyczne (obiekt noclegowo- gastronomiczny całoroczny)
35,80 km	Przystań żeglugi (jednostki pasażerskie)
35,95 km	Połączenie jez. Necko z rzeką Klonownicą
36,40 km	Linia energetyczna nn 12 m Most drogowy 1 przęsło wys. 3,7 m, szerokość 10 m
36,50 km	Linia energetyczna Sn 12 m Most kolejowy wys. 4,10 m, szerokość 10 m
36,70 km	Połączenie rz. Klonownicy z jez. Białym
37,40 km	Przystań przy Oficerskim Yacht Klubie, jednostki turystyczne (obiekt noclegowo- gastronomiczny całoroczny)
37,90 km	Przystań Gospodarstwa Rybackiego (obiekt gastronomiczny sezonowy)
... 43,50 km	

Rezerwat przyrody Jezioro Kalejty
utworzony w 1980 r., rezerwat krajobrazowy, przez rezerwat przebiega ścieżka dydaktyczna Nadleśnictwa Szczebra.

fot. J. Koniecko

Plaża Patelnia
Jedna z najsłynniejszych plaż nad jeziorem Białym, dawna binduga. Stroma, piaszczysta plaża zlokalizowana na zboczu skarpy. Stanowi doskonałe miejsce do wypoczynku.

fot. J. Koniecko

Uroczysko Powstańce
miejsce pamięci toczonych tu, w czasie Powstania Styczniowego, bitew partyzanckich.

AUGUSTÓW
UZDROWISKO
Jezioro Necko
Jezioro Białe Augustowskie
zat. Orzechówka
zat. Tartaczna
zat. Wierszowiec
OSIEDLE WSCHÓD
Os. Bema
Lipowiec
OSIEDLE UZDROWISKO
Zarzecze
Borki
OSIEDLE ZACHÓD
Os. Pradzyńskiego
Baraki
Wypusty
PKP Augustów Port
Biały Domek
Muzeum 1 Pułku Ułanów Krechowieckich
Matki Bożej Częstochowskiej
Stadion CSiR
Nadleśnictwo Augustów
wieża ciśnień
PKP Augustów
Plaża Bielnik
Marina Borki
Molo „Radiowej Trójki"
wyciąg nart wodnych
Plaża Miejska
Plaża POSTiW
amfiteatr
park linowy
Szpital im. E. Biernackiego
cmentarz rzymsko-katolicki
Hala Sportowo--Widowiskowa
Marina PTTK
Centrum nurkowe
MOS Augustów
Kaplica Kleczącego Pana Jezusa
św. Jana Chrzciciela
katamarany i gondole
Żegluga Augustowska
Muzeum Kanału Augustowskiego
Miłosierdzia Bożego
Rynek Zygmunta Augusta
Dworzec PKS
targ
Najśw. Serca Jezusowego
Starostwo Powiatowe
ZUS
kino
Sąd Rejonowy
Prokuratura Rejonowa
śluza Augustów
Rondo Marconiego
Urząd Miasta
Stara Poczta
Muzeum Ziemi Augustowskiej
kryta pływalnia
kręgielnia
Urząd Gminy
Rondo NSZZ Solidarność
Święte Rodziny
SZOSA DO SEJN
CHREPTOWICZA
OBROŃCÓW WESTERPLATTE
MAZURSKA
WOJSKA POLSKIEGO
BIAŁOSTOCKA
RACZKOWSKA
ALEJA KARDYNAŁA WYSZYŃSKIEGO
BRZOSTOWSKIEGO
Kanał Bystry
Kanał Augustowski
Green Velo
SEJNY PRZEWIĘŻ STUDZIENICZNA WOJCIECH
LIPSK SAJENEK
SUWAŁKI RACZKI SŁEPSK
ELK
WARSZAWA
BIAŁYSTOK
Jezioro Białe Augustowskie
śluza Przewięż
Przewięż
Studzieniczna
Jezioro Studzieniczne
Kaplica Matki Bożej Studzieniczańskiej Matki Kościoła
Matki Bożej Szkaplerznej
CHREPTOWICZA
Kanał Bystry
Jezioro Sajno
Słepsk
RAJGRODZKA
Jezioro Necko
Rynek Zygmunta Augusta
Kolumna króla Zygmunta II Augusta
Dworzec PKS
urząd public institution
szpital hospital
komisariat policji Police
straż pożarna fire-station
nadleśnictwo forest inspectorate
poczta post office
kościół church
sklep/targowisko market/shopping mall
stacja benzynowa petrol station
informacja turystyczna tourist information
biuro podróży travel agency
restauracja/bar restaurant/bar
hotel hotel
noclegi accomodation
sanatorium sanatorium
postój taksówek taxi rank
przystanek autobusowy bus station
muzeum museum
plaża beach
wypożyczalnia rental
przystań marina
plac zabaw/sala zabaw playground
inna atrakcja turystyczna other tourist attraction
Green Velo
0 200 400 m

Augustów

Augustów - miasto z 460- letnią historią, o statusie uzdrowiska, otoczone dziewięcioma jeziorami i rozległą Puszczą Augustowską. Wodna stolica północno- wschodniej Polski, doskonałe miejsce na rekreację, wypoczynek i aktywne zwiedzanie. Malownicze widoki, czyste powietrze, urzekające jeziora, lasy sosnowo- świerkowe, nienaruszona natura i życzliwi mieszkańcy - to wszystko w Augustowie!

fot. Z. Bartoszewicz

Pomnik „Nigdy Więcej Wojny”
ku czci mieszkańców Augustowa poległych w czasie II wojny światowej. Ruiny polskiego schronu bojowego linii obronnej „Augustów”.

fot. J. Koniecko

Kolumna Zygmunta Augusta
powstała w 2007 r. z okazji 450-lecia nadania praw miejskich magdeburskich.

Centrum Sportu i Rekreacji
www.basenaugustow.pl
Kompleks rekreacyjno - sportowy posiadający m. in. basen duży i mały z urządzeniami do masażu powietrzno- wodnego, wanny do kąpieli z hydromasażem, zjeżdżalnię wodną o długości 92 m, saunę, siłownię.

Ławeczka „Beaty”
Obok legendarnej restauracji Albatros znajduje się ławeczka, a na niej figura słynnej bohaterki piosenki Janusza Laskowskiego „Beata”.

fot. 3dpanorama.pl

Rynek Zygmunta Augusta,
wytyczony w 1550 r., stanowi centralny punkt miasta. W sercu Rynku znajduje się park założony w 1847 r., niegdyś nazywany Ogrodem Saskim. Kamienice wokół rynku pochodzą głównie z przełomu XIX i XX wieku.

Kręgielnia Garaż
ul. Sucharskiego 2 A
Obiekt dysponuje 4 torami do gry w kręgle.

fot. 3dpanorama.pl

Molo Radiowej Trójki, plaża miejska nad jez. Necko ul. Zarzecze
Drugi co do długości pomost w Polsce. Molo ciągnie się wzdłuż brzegu jeziora na 147 metrów.

Park Linowy LEMUR
Park linowy w Augustowie to zróżnicowany system przeszkód między drzewami. Mieści się on przy ul. Zarzecze, niedaleko wyciągu nart wodnych.

fot. J. Koniecko

Muzeum Ziemi Augustowskiej
ul. Hoża 7
dział etnograficzny, otwarte od wtorku do niedzieli w godz. 9:00 – 16:00.
Cena biletów: dorośli 5 zł, ulgowy 3 zł.

Regionalne Centrum Rekreacji Kaktusik
ul. 29 Listopada 2
atrakcje dla dzieci, plac zabaw, na terenie centrum znajduje się również karczma, wakacyjna scena koncertowa, stawy oraz podświetlana kaskada.

fot. J. Koniecko

Muzeum Kanału Augustowskiego
ul. 29 listopada 5 A
Mieści się ono w zabytkowym domku z XIX w. zwanym Dworkiem Prądzyńskiego.Czynne w sezonie od wtoku do niedzieli od 9:00 do 16:00. Cena biletów: dorośli 5 zł, młodzież 3 zł.

Rejsy katamaranami
Rejsy w malowniczą Dolinę Rospudy lub Szlakiem Papieskim. Z pokładu łodzi można podziwiać uroki okolicznych jezior oraz Kanału Augustowskiego.

Rejsy gondolami
Alternatywą dla statków są stylizowane, 12-osobowe gondole, które na życzenie klientów organizują rejsy w najbardziej malownicze zakątki Pojezierza Augustowskiego.

Rejsy Statkiem Jaćwież w Dolinę Rospudy
Rejsy jednostką stylizowaną na jaćwieską łódź wojenną.

fot. J. Koniecko

Żegluga Augustowska
Sezon żeglugowy rozpoczyna się w kwietniu i trwa do późnej jesieni. Do dyspozycji gości żegluga oddaje 200-osobowe statki: Sajno i Serwy oraz 330-osobowy statek – katamaran Swoboda.

fot. J. Koniecko

Wyciąg nart wodnych
Pierwszy w Polsce profesjonalny wyciąg dla narciarzy wodnych na jeziorze Necko. Jego długość wynosi 740 m., maksymalna prędkość jaką może rozwinąć to 58 km/h.

fot. J. Koniecko

Spływy kajakowe
Szlaki kajakowe o zróżnicowanym stopniu trudności. Możliwość udziału w zorganizowanym spływie jedno lub kilkudniowym lub indywidualna wycieczka wypożyczonym kajakiem. Najbardziej popularne trasy to spływ Czarną Hańczą, Rospudą lub Kanałem Augustowskim.

Szlak Papieski

fot. J. Koniecko

Bazylika Mniejsza NSJ. Świątynia zbudowana w latach 1906 - 1911 w stylu eklektycznym.

Pokamedulski zespół klasztorny w Wigrach

Zespół klasztorny leży na malowniczym półwyspie otoczonym jeziorem Wigry. Zbudowany został przez Kamedułów, którzy przybyli na te tereny w 1667 roku. Obecnie zespół klasztorny jest udostępniony turystom, można wynająć pokoje w dawnych eremach, czyli w celach mnichów, a z wieży zegarowej podziwiać widoki na okolicę. W obiekcie znajdują się apartamenty papieskie, w których przebywał Jan Paweł II w 1999 r.

fot. J. Koniecko

fot. J. Koniecko

Mikaszówka - Drewniany kościół z 1907 roku

Szlak Papieski został wytyczony na pamiątkę wizyty Ojca Świętego Jana Pawła II w 1999 roku na Ziemi Augustowskiej. Szlak wiódł z Augustowa przez śluzy Przewięź i Swoboda do śluzy w Gorczycy. Obecnie został wydłużony i obejmuje Wigry, Czarną Hańczę i Kanał Augustowski.

Na trasie szlaku udostępniono do zwiedzania liczne obiekty sakralne: Bazylika Mniejsza NSJ w Augustowie, Sanktuarium Maryjne w Studzienicznej, kościół w Mikaszówce, pokamedulski zespół klasztorny w Wigrach.

Dziś szlakiem Jana Pawła II podąża wielu turystów spragnionych odpoczynku na łonie natury i potrzebujących chwili refleksji. Trasę można przebyć różnymi środkami transportu wodnego (statkiem, katamaranem, gondolą lub kajakiem w zależności od jej odcinka), jak i drogą lądową (pieszo, rowerem, konno, samochodem).

W 2009 roku Augustowska Organizacja Turystyczna otrzymała Złoty Certyfikat Polskiej Organizacji Turystycznej za produkt turystyczny Kanał Augustowski - Szlak Papieski.

Sanktuarium Maryjne w Studzienicznej

Popularne miejsce pielgrzymek. Na wyspie połączonej groblą z lądem znajduje się neorenesansowa kapliczka Najświętszej Marii Panny z 1871 r. z obrazem Matki Bożej Studzieniczańskiej. Obok kaplicy stoi studzienka z cudowną wodą. Usytuowany jest tu również pomnik świętego Jana Pawła II upamiętniający jego wizytę w tym miejscu w 1999 r.

fot. J. Koniecko

fot. J. Koniecko

Sanktuarium Maryjne w Studzienicznej
nabożeństwa
Kaplica na wyspie: dni powszednie o godz. 12:00
oraz od maja do sierpnia codziennie o godz. 19:00
Kościół: niedziele o godz. 9:00 i 11:00
www.santuarium-studzieniczna.pl

3dpanorama.pl

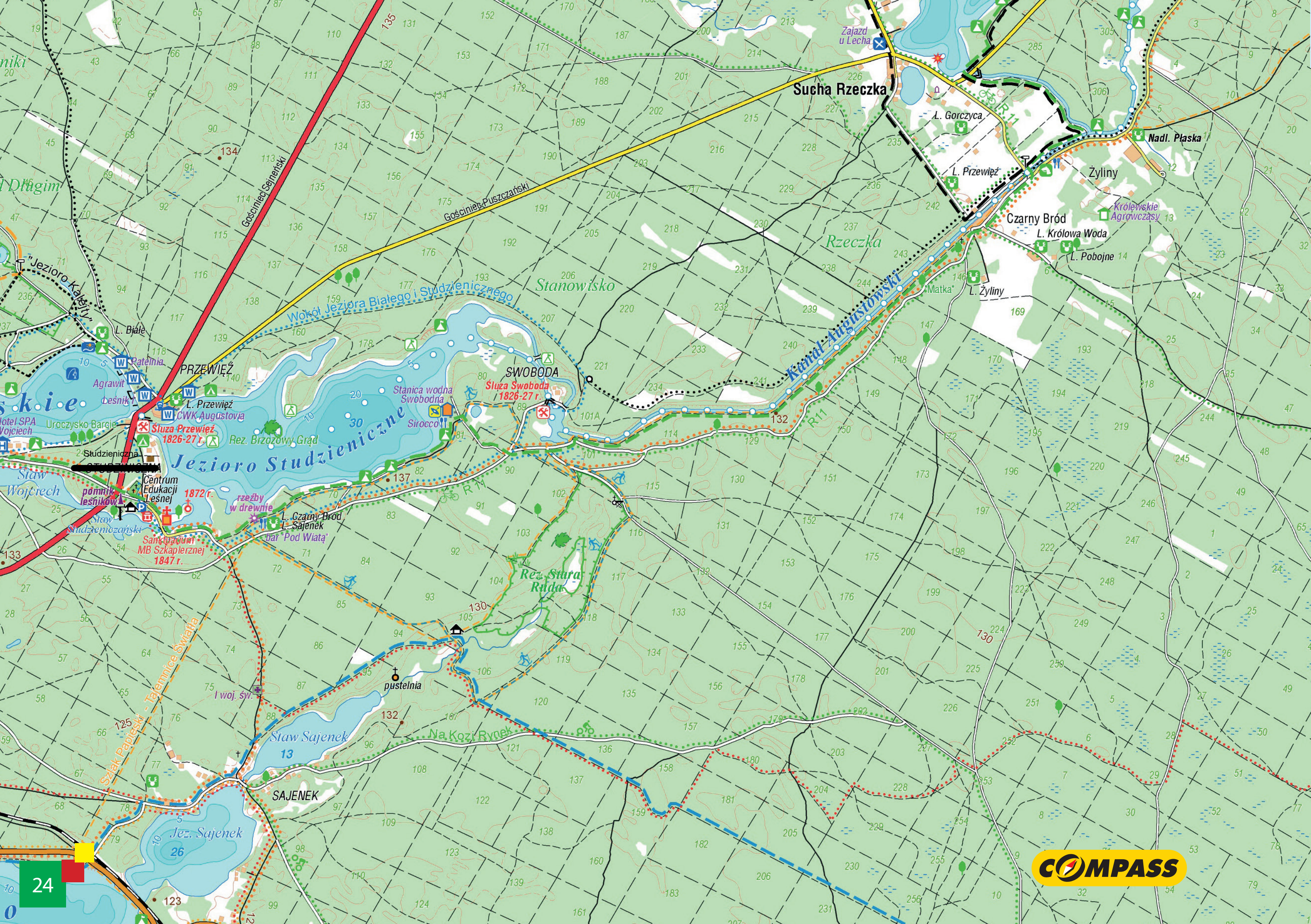

Sucha Rzeczka
Zajazd u Lecha
L. Gorczyca
R11
Nadl. Płaska
L. Przewięź
Żyliny
Królewskie Agrowczasy
Czarny Bród
L. Królowa Woda
L. Pobojne
Rzeczka
Matka
L. Żyliny
Kanał Augustowski
Stanowisko
Gościniec Puszczański
Gościniec Sejneński
Wokół Jeziora Białego i Studzienicznego
L. Białe
Patelnia
Agrawit
Leśnik
PRZEWIĘŹ
L. Przewięź
CWK Augustovia
Śluza Przewięź 1826-27 r.
Rez. Brzozowy Grąd
Uroczysko Barcje
Hotel SPA Wojciech
Jezioro Studzieniczne
Stanica wodna Swoboda
Sirocco
SWOBODA
Śluza Swoboda 1826-27 r.
Studzieniczna
Centrum Edukacji Leśnej
pomnik leśników
1872 r.
rzeźby w drewnie
L. Czarny Bród
L. Sajenek
bar 'Pod Wiatą'
Staw Wojciech
Staw Studzieniczański
Sanktuarium MB Szkaplernej 1847 r.
Rez. Stara Ruda
pustelnia
I woj. św.
Szlak Papieski - Tajemnice Światła
Staw Sajenek
SAJENEK
Jez. Sajenek
Na Kozi Rynek
"Jezioro Kalejty"
Długim
COMPASS

Szlak żeglowny Kanał Augustowski

... 37,90 km	
43,50 km	Śluza Przewięź (wymiary użytkowe 46,1*5,9*1,3 m, spad 1,41 m, most nad śluzą) Wodowskaz górny SNW 136 cm, SW 151 cm, WWŻ 166 cm Strażnica wodna Przewięź Linia energetyczna sn 13 m Granica „Natura 2000”
43,60 km	Początek jez. Studzienicznego
43,80 km	Szlak boczny do Sanktuarium w Studzienicznej
46,60 km	Koniec jez. Studzienicznego
47,40 km	Śluza Swoboda (wymiary użytkowe 46,1*5,9*1,3 m, spad 1,41 m, most nad śluzą) Wodowskaz górny SNW 214 cm, SW 234 cm, WWŻ 254 cm Jaz Swoboda (światło 1,64 m, spad 2,05 m) Strażnica wodna Swoboda Przystań żeglugi (jednostki pasażerskie)
47,60 km	Początek Kanału Czarnobrockiego
51,60 km	Linia energetyczna sn 12 m
51,70 km	Wieś Czarny Bród Wieś Sucha Rzeczka
52,50 km	Most drogowy Czarny Bród (3 przęsła, wys. 3,7 m, szerokość 13,90 m)
53,00 km...	

fot. J. Koniecko

śluza Przewięź
Wybudowana w latach: 1826-1827
Kierownik budowy: por. inż. August Schultz
Śluza jednokomorowa o zachowanej oryginalnej konstrukcji z czasów budowy. W latach 1993-1995 śluza została gruntownie odrestaurowana.

śluza Swoboda
Wybudowana w latach: 1826-1827
Kierownik budowy: kapitan inż. Jan Paweł Lelewel
Śluza jednokomorowa.
Nad śluzą mostek o znaczeniu lokalnym.

fot. J. Koniecko

Serwy
Lipowo
Jezioro
Wyspa Kormoranów
CHRIS
Gorczyca
Płaska
Kąty
Jez. Orle
Śluza Gorczyca 1828 r.
L. Gorczyca
Jez. Gorczyckie
SG
UG
Jez. Pobojno
Jez. Paniewo
Paniewo
mogiła żołnierzy Wojska Polskiego 1939 r.
Żydowskie
Stanica wodna Płaska
Pobojne
L. Podboje
Karczma Starożyn
1944 r.
Zajazd u Lecha
Sucha Rzeczka
L. Gorczyca
Nadl. Płaska
L. Przewięź
Żyliny
Królewskie Agrowczasy
Czarny Bród
L. Królowa Woda
L. Pobojne
Rzeczka
L. Żyliny
Augustowski
COMPASS

...52,50 km	
53,00 km	Połączenie jez. Serwy z Kanałem Augustowskim, stanowisko szczytowe Kanału Jaz Sucha Rzeczka (światło 3,24 m, spad 1,78 m) Upust Sucha Rzeczka (spad 2,14 m) Strażnica wodna Sucha Rzeczka
53,30 km	Nadleśnictwo Płaska
56,00 km	Stanica Wodna Płaska: obiekt noclegowo-gastronomiczny, mini marina (prąd, woda, sanitariaty, sauna), stanica czynna od 01.05 do 30.09.
56,30 km	Połączenie z jez. Gorczyckim
56,90 km	Jaz Gorczyca (światło 2,12 m, spad 2,18 m)
57,00 km	Śluza Gorczyca (wymiary użytkowe 43,2*5,9*0,9 m, spad 3,26 m, most nad śluzą) Linia energetyczna sn 12 m Strażnica wodna Gorczyca
57,60 km	Połączenie z jez. Orle
58,00 km...	Wieś Płaska, stanica wodna, Urząd Gminy
58,50 km	Koniec jez. Orle
58,60 km	Kładka dla pieszych w m. Płaska (3 przęsła, wys. 4,0 m, szerokość 10,8 m) Linia energetyczna sn, nn 10 m
59,40 km	Linia energetyczna sn 10 m
59,70 km...	

śluza Gorczyca
Wybudowana w roku: 1828
Kierownik budowy: inż. Jerzy Arnold
Śluza jednokomorowa, nad nią usytuowany most drogowy. Poza licówką i fragmentami ścian zachowała pierwotną konstrukcję. W latach 1997-2003 przeprowadzono na śluzie kompleksowe prace restauratorskie.

fot. J. Koniecko

fot. J. Koniecko

fot. J. Koniecko

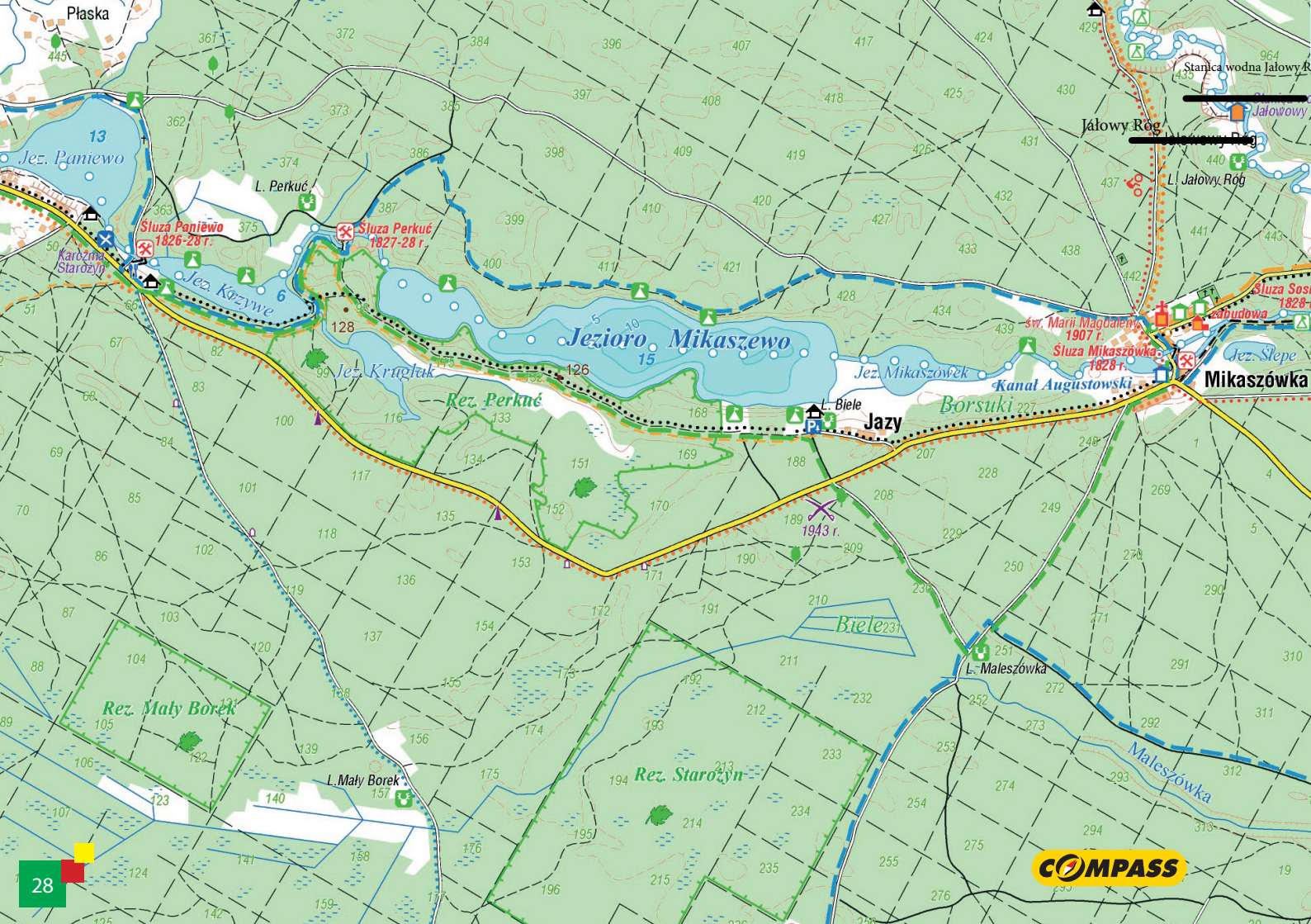
Płaska
Jez. Paniewo
L. Perkuć
Śluza Paniewo
1826-28 r.
Śluza Perkuć
1827-28 r.
Karczma Starozyn
Jez. Krzywe
Jezioro Mikaszewo
Jez. Kruglak
Rez. Perkuć
Jez. Mikaszówek
Kanał Augustowski
Śluza Mikaszówka
1828 r.
św. Marii Magdaleny
1907 r.
Mikaszówka
Jez. Ślepe
Stanica wodna Jałowy R
Jałowy Róg
L. Jałowy Róg
L. Biele
Jazy
Borsuki
1943 r.
Biele
L. Maleszówka
Maleszówka
Rez. Mały Borek
L. Mały Borek
Rez. Starozyn

...59,40 km	
59,70 km	Połączenie z jez. Paniewo
60,70 km	Koniec szlaku na jez. Paniewo
60,90 km	Śluza Paniewo (wymiary użytkowe 43,6*6,4*1,7 m, spad 6,69 m, most nad śluzą) Wodowskaz górny SNW 730 cm, SW 755 cm, WWŻ 780 cm Upust Paniewo Strażnica wodna Paniewo
61,00 km	Połączenie z jez. Krzywym
61,10 km	Karczma Starożyn- obiekt noclegowo - gastronomiczny, możliwość podłączenia prądu
62,20 km	Koniec szlaku na jez. Krzywym
63,00 km	Śluza Perkuć (wymiary użytkowe 43,5*6,0*1,3 m, spad 3,21 m, most nad śluzą) Wodowskaz górny SNW 364 cm, SW 379 cm, WWŻ 394 cm Jaz Perkuć (światło 2,12 m, spad 2,21 m) Strażnica wodna Perkuć Linia energetyczna nn 9 m
63,40 km	Połączenie z jez. Mikaszewo
64,00 km	Rezerwat przyrody Perkuć
66,80 km	Koniec szlaku na jez. Mikaszewo
67,00 km	Połączenie z jez. Mikaszówek
67,70 km	Koniec szlaku na jez. Mikaszówek
69,00 km	Wieś Mikaszówka
69,10 km...	

śluza Paniewo
Wybudowana w latach: 1826-1828
Kierownik budowy: inż. Michał Horain
Śluza schodkowa, dwukomorowa, zrekonstruowana w latach 1974-1979.

fot. J. Koniecko

fot. J. Koniecko

śluza Perkuć
Wybudowana w latach: 1827-1828
Kierownik budowy: ppor. Kwatermistrza generalnego Julian Piędzicki
Śluza jednokomorowa, nad śluzą znajduje się most drogowy o znaczeniu lokalnym.

Odpadek
Stanica wodna Jałowy Róg
Stanica wodna
Jałowy Róg
Jałowy Róg
L. Jałowy Róg
cm. jeńców rosyjskich 1941 r.
Rygol
L. Rogi
Jez. Sinkewelen
Muły
Jez. Głębokie
Szlamica
Sówka
Śluza Sosnówek 1828 r.
zabudowa
Sosnówka
Kanał Augustowski
Św. Marii Magdaleny 1907 r.
Śluza Mikaszówka 1828 r.
Jez. Ślepe
Mikaszówka
Kanał Augustowski
Rygol
Buchta
Kielmin
Śluza Tartak 1837-38 r.
Tartak
Plecionka
L. Kurdynki
Druga
1863 r.
Gruszki
Maleszówka
L. Gruszki
Wapniska
Wysoki Grunt
R 65
115
11
5
P

Szlak żeglowny Kanał Augustowski

... 69,00 km	
69,10 km	Linia energetyczna nn 10 m Śluza Mikaszówka (wymiary użytkowe 43,3*6,0*1,3 m, spad 2,74 m, most nad śluzą) Jaz Mikaszówka (światło 2,54 m, spad 1,43 m) Strażnica wodna Mikaszówka
69,30 km	Linia energetyczna sn 10 m
70,30 km	Śluza Sosnówek (wymiary użytkowe 44,4*6,1*0,9 m, spad 3,28 m, most nad śluzą) Wodowskaz górny SNW 355 cm, SW 370 cm, WWŻ 385 cm Jaz Sosnówek 1 przęsło, światło 2,50 m, spad 2,49 m Strażnica wodna Sosnówek Linia energetyczna nn 9 m
70,50 km	Połączenie Kanału z Czarną Hańczą **UWAGA płycizny ! głębokość około 0,5-0,6 m** Wieś Rygol Jaz Rygol (7 przęseł, światło 12,95 m, spad 3,03 m, MEW) Strażnica wodna Rygol
73,00 km	Linia energetyczna sn nn 12 m
74,40 km	Śluza Tartak (wymiary użytkowe 45,3*6,0*1,4 m, spad 2,02 m, most nad śluzą) Wodowskaz górny SNW 278 cm, SW 293 cm, WWŻ 308 cm Jaz Tartak (3 przęsła, światło 4,25 m, spad 2,02 m) Strażnica wodna Tartak
76,80 km...	

śluza Mikaszówka,
Wybudowana w roku: 1828
Kierownik budowy: por. inż. Wojciech Korczakowski
Śluza jednokomorowa.

fot. J. Koniecko

fot. J. Koniecko

śluza Sosnówek
Wybudowana w roku: 1828
Kierownik budowy: por. Konstanty Jodko
Śluza jednokomorowa, nad śluzą niewielki mostek.

śluza Tartak
Wybudowana w latach: 1837-1838
Kierownik budowy: inż. Jakub Szeffer
Śluza jednokomorowa, nad nią most drogowy o znaczeniu lokalnym.

fot. J. Koniecko

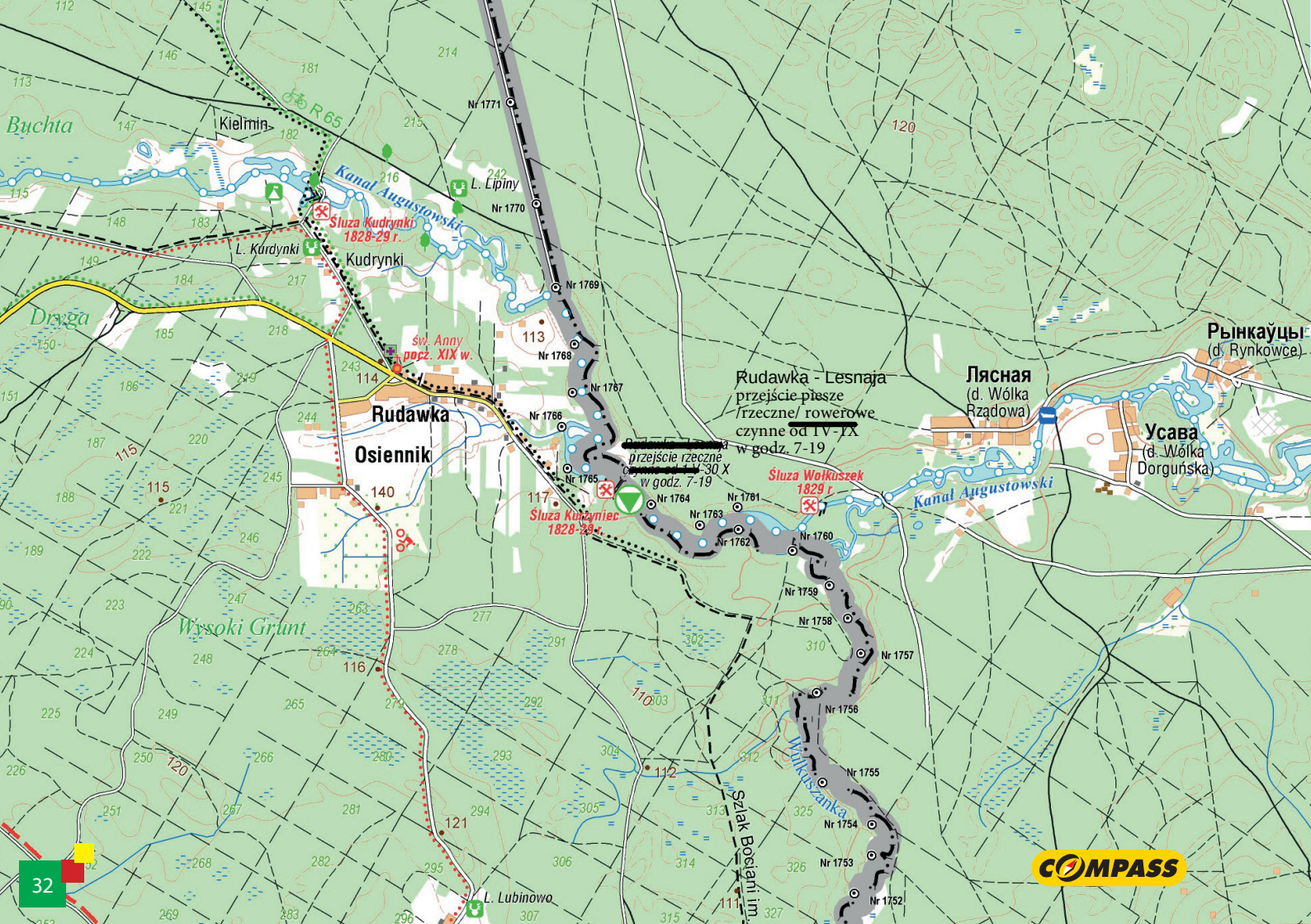
Buchta
Kielmin
R 65
Kanał Augustowski
L. Lipiny
Śluza Kudrynki
1828-29 r.
L. Kurdynki
Kudrynki
Dryga
św. Anny
pocz. XIX w.
Rudawka
Osiennik
Wysoki Grunt
Śluza Kurzyniec
1828-29 r.
Rudawka - Lesnaja
przejście piesze
/rzeczne/ rowerowe
czynne od IV-IX
w godz. 7-19
przejście rzeczne
w godz. 7-19
Śluza Wołkuszek
1829 r.
Kanał Augustowski
Лясная
(d. Wólka
Rządowa)
Рынкаўцы
(d. Rynkowce)
Усава
(d. Wólka
Dorguńska)
Wołkuszanka
Szlak Bociani im.
L. Lubinowo
Nr 1771
Nr 1770
Nr 1769
Nr 1768
Nr 1767
Nr 1766
Nr 1765
Nr 1764
Nr 1763
Nr 1762
Nr 1761
Nr 1760
Nr 1759
Nr 1758
Nr 1757
Nr 1756
Nr 1755
Nr 1754
Nr 1753
Nr 1752
COMPASS

Szlak żeglowny Kanał Augustowski

...74,40 km	
76,80 km	Linia energetyczna nn 9 m
77,40 km	Śluza Kudrynki (wymiary użytkowe 43,4*5,9*1,2 m, spad 2,48 m, most nad śluzą) Wodowskaz górny SNW 322 cm, SW 337 cm, WWŻ 352 cm Jaz Kudrynki (3 przęsła, światło 4,50 m, spad 2,27 m) Strażnica wodna Kudrynki
78,50 km	Linia energetyczna nn 9,1 m
80,00 km	Granica Państwa, koniec odcinka Kanłu Augustowskiego na terytorium Polski
80,00km - 83,40 km	*Strefa graniczna - Kanał Augustowski na granicy Polski i Białorusi*
81,75 km	Śluza Kurzyniec (wymiary użytkowe 44,2*6,1*1,2 m, spad 3,25 m, most zwodzony nad śluzą) Wieś Rudawka Jaz Kurzyniec Siedziba placówki Straży Granicznej i Urzędu Celnego **Wodne, rowerowe i piesze Przejście Graniczne Polska- Białoruś**
83,40 km	Jaz Wołkuszek (3 przęsła, światło 5,50 m)
83,40 km	Koniec odcinka Kanału Augustowskiego na granicy Polski i Białorusi, dalej droga wodna prowadzi do rzeki Niemen na terytorium Białorusi 103,4 km
83,40 km...	

śluza Kudrynki
Wybudowana w latach: 1828-1829
Kierownik budowy: porucznicy inż. Tadeusz Edward Bieliński i Michał Horain
Śluza jednokomorowa, nad nią most drogowy o znaczeniu lokalnym.

fot. J. Koniecko

śluza Kurzyniec
Wybudowana w roku: 1828
Kierownik budowy: por. inż. Konstanty Jodko i inż. Fryderyk Wielhorski
Śluza jednokomorowa, leżąca w pasie granicznym.

fot. J. Koniecko

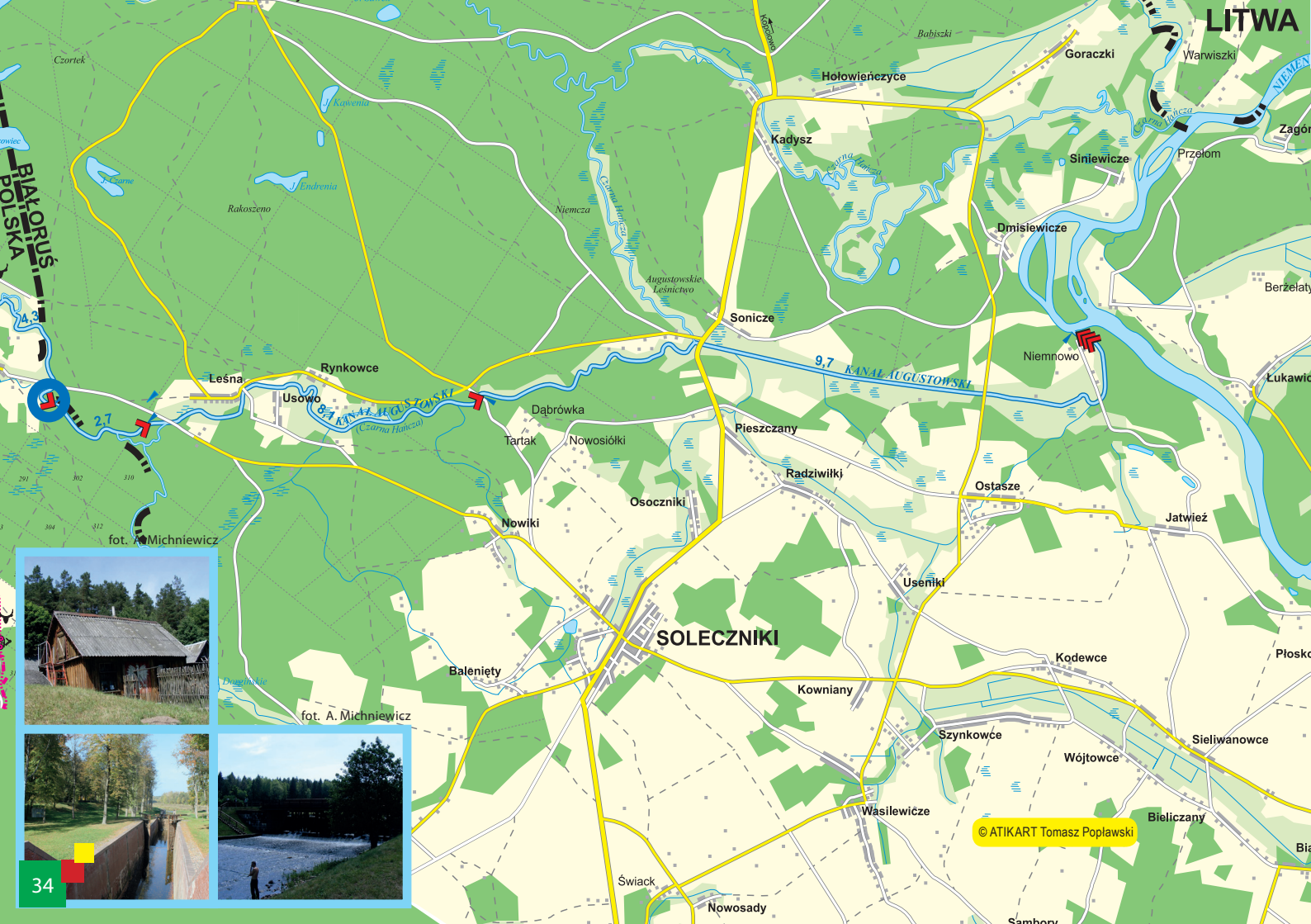
LITWA
BIAŁORUŚ
POLSKA
Czortek
J. Kawenia
J. Czarne
J. Endrenia
Rakoszeno
Niemcza
Czarna Hańcza
Augustowskie Leśnictwo
Kopciowo
Babiszki
Goraczki
Warwiszki
Hołowieńczyce
Kadysz
Siniewicze
Przełom
Dmisiewicze
Berżełaty
Sonicze
Niemnowo
Łukawic
9,7 KANAŁ AUGUSTOWSKI
Leśna
Rynkowce
Usowo
8,1 KANAŁ AUGUSTOWSKI
(Czarna Hańcza)
2,7
4,3
Dąbrówka
Tartak
Nowosiółki
Pieszczany
Radziwiłki
Ostasze
Jatwieź
Osoczniki
Nowiki
Useniki
SOLECZNIKI
Kodewce
Płosko
Balenięty
Kowniany
Szynkowce
Sieliwanowce
Wójtowce
Wasilewicze
Bieliczany
Świack
Nowosady
Sambory
291
302
310
304
312
fot. A. Michniewicz
fot. A. Michniewicz
© ATIKART Tomasz Popławski

Szlak żeglowny Kanał Augustowski

...83,40 km	Linia energetyczna nn 9 m
85,00 km	Śluza Wołkuszek (wymiary użytkowe 44*5,9 m), jaz Wołkuszek, spadek wody 4,33 m
91,50 km	Śluza Dąbrówka, (wymiary użytkowe 43,9*6,1 m, upust, spadek wody 3,10 m)
100,00 km	Jaz Kurkul
101,20	Śluza Niemnowo, (wymiary użytkowe 44*5,9 m), spadek wody 9,80 m.
103,40 km	Rzeka Niemen

Atrakcje:

- Park Kanału Augustowskiego
  utworzony: 26 maja 2011 r.
  powierzchnia parku wynosi: 5 749,88 ha.
- Rejs trimaranem po białoruskiej części Kanału Augustowskiego
- Dwór Świack Górskich
- Muzeum Kanału Augustowskiego, niedaleko śluzy Dąbrówka
- Zegar słoneczny na śluzie Wołkuszek.
- Tablica pamiątkowa radzieckich żołnierzy wojsk granicznych we wsi Sonicze
- Budowle fortyfikacyjne sześćdziesiątego ósmego Grodzieńskiego Rejonu Umocnionego

*Informacje na podstawie: https://grodnovisafree.by oraz https://grodnoturinvest.by

śluza Wołkuszek
Wybudowana w roku: 1829
Kierownik budowy: por. inż. Wojciech Korczakowski
Śluza jednokomorowa.

fot. J. Koniecko

fot. A. Michniewicz

śluza Dąbrówka
Wybudowana w roku: 1829
Kierownik budowy: kapitan kwatermistrz Jerzy Arnold
Śluza jednokomorowa.

śluza Niemnowo
Wybudowana w latach: 1829- 1833
Kierownik budowy: nieznany
Ostatnia śluza Kanału. Pierwotnie była to śluza trzykomorowa, obecnie czterokomorowa.

fot. J. Koniecko

MAPA STREFY BEZWIZOWEJ W OBWODZIE GRODZIEŃSKIM

- granica strefy bezwizowej

Opracowanie mapy
URZĄD MARSZAŁKOWSKI
WOJEWÓDZTWA PODLASKIEGO
Wojewódzki Ośrodek Dokumentacji
Geodezyjnej i Kartograficznej
Białystok 2017

Strefa bezwizowa w Obwodzie Grodzieńskim

Wjechać i wyjechać ze Strefy Park „Kanał Augustowski" na warunkach ruchu bezwizowego można poprzez następujące przejścia graniczne:

a) drogowe: Rudawka-Lesnaja, Kuźnica Białostocka--Bruzgi, Švendubrė-Privalka (przejście graniczne z Litwą), Raigardas-Privalka (przejście graniczne z Litwą),

b) kolejowe przejście graniczne Kuźnica Białostocka--Bruzgi,

c) port lotniczy w Grodnie.

Maksymalny okres pobytu w celu turystycznym w wyżej wydzielonych strefach ruchu bezwizowego został wydłużony do 10 dni kalendarzowych, nie dłużej jednak niż okres niezbędny do skorzystania z usług turystycznych wykupionych u certyfikowanego operatora. Dopuszcza się możliwość przedłużenia pobytu poprzez wykupienie dodatkowych usług turystycznych u certyfikowanego operatora, pod warunkiem, iż ogólna długość pobytu nie przekracza 10 dni kalendarzowych.

Podróżni chcący skorzystać z ruchu bezwizowego powinni posiadać ważny dokument podróży, ubezpieczenie podróżne, środki finansowe (nie mniej niż 2 stawki bazowe na każdy dzień pobytu - 1 stawka bazowa od 1.1.2019 r. wynosi 25,5 BYN) oraz dokument potwierdzający wykupienie usług turystycznych u certyfikowanego operatora działającego na obszarze stref. Dokument ten wydawany jest na wniosek podróżnego może być wydany w obcym języku. W celu wydania dokumentu niezbędne jest ważny dokument upoważniający do wjazdu za granicę – paszport. W celu wydania dokumentu niezbędne jest przekazanie następujących danych osobowych:

- imię i nazwisko;
- data urodzenia;
- obywatelstwo;
- seria i numer paszportu;
- płeć;
-dane kontaktowe (adres poczty elektronicznej, numer telefonu).

Podróżny określa także datę wjazdu do strefy bezwizowej. Jeśli dokument uprawniający do wjazdu nie będzie wykorzystany w ciągu 10 dni od deklarowanej daty wjazdu ulega on anulowaniu. W razie zagubienia dokumentu operator turystyczny wystawia jego duplikat.

W uzasadnionych przypadkach losowych utrata zdrowia, konieczność hospitalizacji itp., które wymuszają pobyt przekraczający 10 dni, podróżny lub jego przedstawiciel zwraca się do najbliższego organu spraw wewnętrznych z wnioskiem o przedłużenie pobytu i rejestracji. Otrzymuje wówczas wizę wyjazdową i może opuścić terytorium RB przez dowolne przejście graniczne.

W przypadku niesankcjonowanego opuszczenia obszaru strefy bezwizowej Parku „Kanał Augustowski" lub stref „Brześć" lub nieuprawnionego przedłużenia pobytu ponad 10 dni grozi odpowiedzialność administracyjna przewidziana prawem Republiki Białoruś dot. statusu cudzoziemców i osób bez obywatelstwa na terytorium RB.

Koszty ewentualnej deportacji z terytorium RB pokrywa sam podróżny lub operator turystyczny, który wystawił dokument uprawniający do wjazdu do strefy bezwizowej.

WAŻNE!

1.Nie jest możliwe przemieszczanie się pomiędzy strefami ruchu bezwizowego tzn. osoby, które przyjechały do strefy turystyczno-rekreacyjnej „Brześć", w ramach ruchu bezwizowego, nie mogą przemieszczać się do Grodna i na Kanał Augustowski oraz odwrotnie.

2.Dla osób korzystających z ruchu bezwizowego aktualny jest obowiązek zameldowania się w terminie pięciu dni od momentu wjazdu na Białoruś w organie meldunkowym właściwym według miejsca rzeczywistego pobytu - Wszystkie formalności meldunkowe dla turystów wykonują recepcje hoteli i sanatoriów oraz gospodarstwa agroturystyczne.

3.Zezwolenie należy wykupić minimum 24 godziny przed planowanym wyjazdem.

źródło: https://www.msz.gov.pl/pl/p/brzesc_by_k_pl/

Szlaki wodne Puszczy Augustowskiej - Rzeka Czarna Hańcza

Jeden z najatrakcyjniejszych szlaków kajakowych w Polsce. Długość rzeki to 147 km (z czego 30 km na terenie Białorusi). Prawie w całości przebiega przez obszar rozległej i malowniczej Puszczy Augustowskiej. W górnej części przepływa przez największe jezioro Suwalszczyzny – Wigry, które położone jest w centrum Wigierskiego Parku Narodowego z pięknie położonym kompleksem pokamedulskiego klasztoru, który można zwiedzać. W Rygoli łączy się z systemem Kanału Augustowskiego. W górnym biegu koryto rzeki jest bardzo kamieniste i nie ma możliwości, aby tamtędy pływać. Szlak kajakowy rozpoczyna się na Jeziorze Wigry i ma długość 92 km. Na pokonanie całego szlaku należy przeznaczyć 5-6 dni.

Trasa spływu łatwa i przyjemna, dostępna dla początkujących oraz rodzin z dziećmi. Rzeka dosyć szeroka o łagodnym nurcie; miejscami powalone drzewa dające się opłynąć.

Szlaki wodne Puszczy Augustowskiej - Rzeka Rospuda

Atrakcyjny szlak kajakowy dla bardziej doświadczonych kajakarzy z uwagi na szybki nurt i głazy narzutowe znajdujące się w korycie oraz powalone pnie drzew; płynie z północy na południe, poprzez dwie krainy: Pojezierze Suwalskie i Równinę Augustowską. Na trasie warto zwiedzić ruiny pałacu Paca w Dowspudzie i uroczysko Święte Miejsce.

Szlak kajakowy liczy 74 km, w tym ok. 21 km po wodach stojących. Dodatkowo spływ można przedłużyć o rzekę Bliznę.

Trasa spływu jest bardzo różnorodna i ciekawa – ostre zakręty, grodzące koryto rzeki drzewa, głazy. Spływ polecany dla osób posiadających podstawowe umiejętności manewrowania kajakiem.

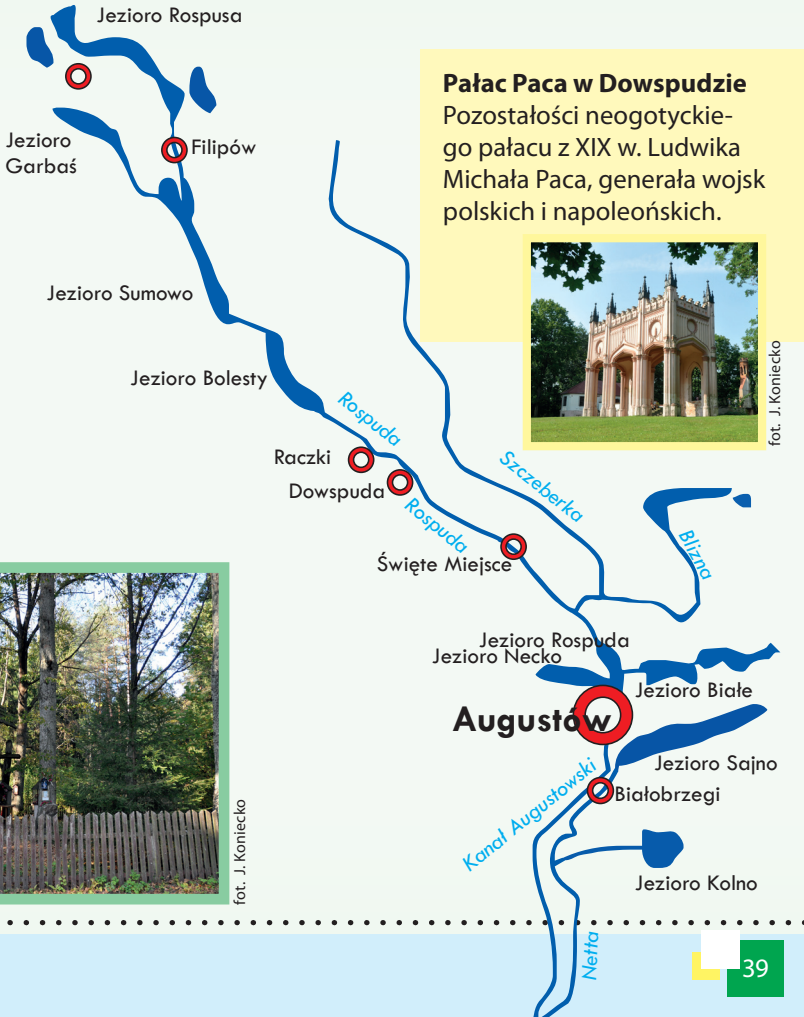

Pałac Paca w Dowspudzie
Pozostałości neogotyckiego pałacu z XIX w. Ludwika Michała Paca, generała wojsk polskich i napoleońskich.

fot. J. Koniecko

Uroczysko Święte Miejsce
Starodawne miejsce kultu religijnego, gdzie znajdują się: drewniane i kamienne krzyże (jeden z drewnianych krzyży może pochodzić z XIII w.), kapliczki szafkowe, duży drewniany świątek oraz kaplica z 1990 r.

fot. J. Koniecko

Szlaki kajakowe w Biebrzanskim PN
AUGUSTÓW
Jez. Rajgrodzkie
RAJGRÓD
Jez. Dreństwo
Jez. Tajno
K. Augustowski
Tama
Orzechówka
CZERWONE
BAGNO
Kuligi
Ciszewo
Grzędy
Grajewo
Elk
rz. Elk
rz. Jegrznia
K. Wozna wiejski
rz. Elk
Ruda
Kopytkowo
Wólka Piaseczna
Dolistowo
K. Rudzki
Goniądz
Sośnia
Osowiec-Twierdza
Mścichy
Radziłów
Biały Grąd
Mońki
Gugny
Trzcianne
Werykle
Brzostowo
rz. Biebrza
BAGNO ŁAWKI
Burzyn
Laskowiec
WIZNA
Łomża
Warszawa
rz. Narew
Tykocin
Biały stok
Krasnybór
Sztabin
Jaminy
rz. Biebrza
Trzyrzeczki
Kamienna St.
LIPSK
rz. Biebrza
BIAŁORUŚ
Dąbrowa Białostocka
Suchowola
Biały stok
rz. Brzozówka
Korycin
N
0
5
10km
LEGENDA
granica Parku
obszar otuliny
lasy
torfowiska
szlaki kajakowe
rzeki, jeziora
główne drogi
kolej
osady Parku
punkty widokowe
pola namiotowe
zabytkowe budowle
hotele
siedziba Dyrekcji BPN
© Biebrzański Park Narodowy
www.biebrza.org.pl
B. Siłakowska 2007

Rzeka Biebrza

Bardzo malowniczy szlak wodny o nieprzeciętnych walorach przyrodniczych. Szczególnie polecany dla szukających ciszy i spokoju. Bogata szata roślinna, mnogość zwierząt, ptactwa i owadów występujących w środowisku bagiennym sprawia, że jest to wspaniała wyprawa w świat dzikiej przyrody. Raj z pewnością odnajdą tu ornitolodzy, ze względu na wiele gatunków ptactwa wodnego i błotnego. Szczególnie polecamy spływy w okresie wiosennym i jesiennym, kiedy to występuje wyjątkowa różnorodność gatunków przeżywających okres godów lub zbierających się do odlotów.

Szlak prawie w całości przebiega przez teren Biebrzańskiego Parku Narodowego (wymagane zezwolenie dyrekcji Parku na spływy grupowe i konieczne wykupienie kart wstępu do BPN). Pamiętać należy, iż biwakowanie dozwolone jest w miejscach tylko do tego wyznaczonych. Ze względu na charakter i otoczenie rzeki na szlaku występuje niewiele pól namiotowych.

Najczęstszym miejscem rozpoczęcia spływów jest Lipsk; koniec szlaku kajakowego na Biebrzy to Wizna. Na przepłynięcie Biebrzy należy przeznaczyć ok. 8-9 dni. Długość odcinków dziennych do przepłynięcia wynosi od 8 km do 29 km.

Niezwykle popularne i dające niezapomniane wspomnienia są spływy turystycznymi tratwami oraz wyprawy z przewodnikiem do biebrzańskich rezerwatów (www.tratwy.com, www.biebrza-kajaki.pl).

Trasa nieuciążliwa i łatwa; pozbawiona przeszkód, możliwe poruszanie się pod prąd; rzeka o charakterze nizinnym, płynie silnie meandrując, liczne zakola i mielizny.

Biebrza jest prawym dopływem Narwi o dł. 164 km; bierze swój początek na Wzgórzach Sokólskich. Maksymalna długość spływu kajakowego: 139,5 km (Lipsk – Wizna) maksymalna długość spływu tratwą: 76,5 km (Lipsk – Goniądz).

fot. Biebrza24

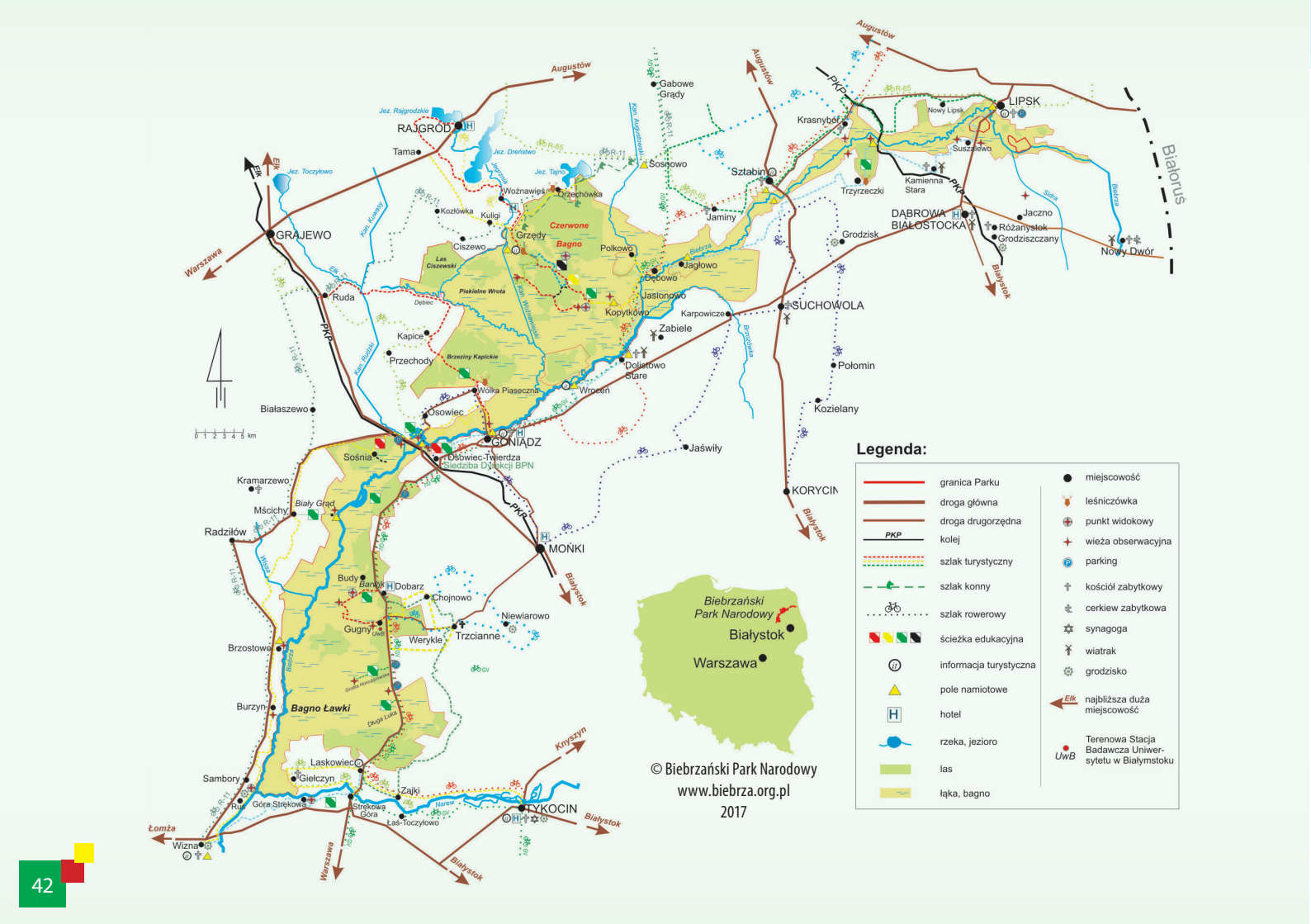

© Biebrzański Park Narodowy
www.biebrza.org.pl
2017

Utworzenie parku: 9 września 1993 r.
Powierzchnia: 59223 ha
(największy polski park narodowy)

Siedziba Parku:
Osowiec - Twierdza 8, 19-110 Goniądz
www.biebrza.org.pl, tel. 85 738 06 20

Celem Parku jest ochrona rozległych torfowisk Kotliny Biebrzańskiej oraz niewielkiego fragmentu Wzgórz Sokólskich. Bagna Biebrzańskie są uznawane za jedną z najważniejszych w kraju i w Europie Środkowej ostoi ptaków wodno-błotnych. Jako niezwykle cenny obszar wodno-błotny Biebrzański Park Narodowy w roku 1995 został wpisany na listę Konwencji Ramsar o obszarach wodno-błotnych mających znaczenie międzynarodowe.

Cennik kart wstępu do BPN
Na szlaki lądowe:
Bilet wstępu jednodniowy: normalny 8 zł, ulgowy 4 zł;
Bilet weekendowy: normalny 16 zł, ulgowy: 8 zł;
Bilet tygodniowy: normalny 40 zł, ulgowy 20 zł.

Na szlaki wodne i szlak podwodny:
Bilet normalny - 8 zł /dzień;
Bilet ulgowy - 4 zł /dzień;
(elektroniczna sprzedaż biletów wstępu: eparki.pl)

Twierdza Osowiec
- to najcenniejszy, obok Kanału Augustowskiego, obiekt zabytkowy na terenie BPN. Twierdza została usytuowana na jedynej przeprawie przez bagna biebrzańskie, w zwężeniu doliny Biebrzy. W przeszłości miała ona duże znaczenie strategiczne. Była bowiem ważnym elementem zespołu umocnień broniących zachodnich granic imperium rosyjskiego.

Terenowy Ośrodek Edukacji Grzędy
- to sieć szlaków turystycznych i ścieżek edukacyjnych położonych w basenie środkowym doliny Biebrzy. Uroczysko Grzędy to obszar, który cechuje wielka różnorodność siedlisk od rozległych torfowisk, poprzez bory bagienne, lasy mieszane po ciągnące się pasmami wydmy. Znajduje się tu jeden z najstarszych i najbardziej znanych w Polsce obszarów ochrony ścisłej- Czerwone Bagno, który nie jest udostępniany turystycznie, zaś do jego granic drewnianą kładką prowadzi ścieżka edukacyjna o nazwie Czerwone Bagno.

fot. Anna Mierzyńska

fot. Anna Mierzyńska

R11
Szlaki rowerowe
Trails for bicyclists
Szlaki piesze
Trails for hikers
Drzewa pomnikowe
Nature monuments
Krzyże drewniane
Wooden crosses
Punkty widokowe
Viewpoints
Pola namiotowe
Camping sites
Parkingi
Car parks
Cmentarze
Cemeteries
Kościoły
Churches
E11
Międzynarodowy dalekobieżny szlak pieszy E11
The E11 European long distance path
Ścieżki edukacyjne Educational trails
JP2
Szlak papieski Pope John Paul II Trail
Granica parku The Park's boundary
Granica otuliny parku The protective zone's boundary
Brzeg wyłączony z turystyki i wędkowania
A shore closed to tourism and angling
Zakaz wjazdu wszelkich pojazdów
No entry for all vehicles
Pierty
Jeziora i rzeki udostępnione do turystyki i wędkowania
Lakes and rivers open to tourism and angling
WPN
Dyrekcja Wigierskiego Parku Narodowego
Wigry National Park's Headquarters
Muzeum Wigier Wigry Museum
OES
Ośrodek Edukacji Środowiskowej
The Environmental Education Centre
Wystawa rybacka Fishery Exhibition
Leśniczówki WPN z pokojami do wynajęcia
WNP Forester's lodges with rooms for guests
Leśniczówki WPN
WNP foresters' lodges
Drogi gruntowe udostępnione dla turystyki rowerowej
Dirt roads accessible for bikes
Drogi gruntowe Dirt roads
Drogi asfaltowe
Asphalt roads
Linie kolejowe
Railroad tracks
Kaletnik
Dębowo
Wiatrołuża I
Lipniak
Piotrowa Dąbrowa
Wysoka Góra
Nowa Wieś
Wyrobki
Królówek
Remieńkiń
Folwark Huta
Mała Huta
Suwałki
Huta
Piertanie
Żubrówka
Tartak
Krzywe
Leszczewo
Ryżówka
Stary Folwark
Magdalenowo
Burdyniszki
Maćkowa Ruda
Buda Ruska
Leszczewek
Wigry
Czerwony Folwark
Mikołajewo
Cimochowizna
Rosochaty Róg
Sobolewo
Kładka
jez. Wigry
Budzisko
Węgzał
Wysoki Most
Wysoki Węgieł
Gawarzec
Płociczno
Gawrych Ruda
Słupie
Wyspy
Brzozowe
Kamień
Koca Kolonia
Zakąty
Jurkowy Róg
Jastrzęby
Czerwony Krzyż
Lipowe
Lipowska Droga
Studziany Las
Binduga
Powały
Łysocha
Krowa
Ordów
Ostrów
Krusznik
Bartny Dół
Bryzgiel
Zielona Karczma
Monkinie
Sarnetki
Szlak Bociani
Gościniec Wasilczykowski
Gościniec Walneński
Tobołowska Droga
Zimowa droga
Wigierska Kolejka Wąskotorowa
Jez. Pierty
Jez. Wigry
Jez. Sucharyn
Jez. Długie
Jez. Białe
Jez. Krzywe
Jez. Omułówek
Jez. Dowbeń
Jez. Kruszyn
Jez. Mulaczyska
Jez. Okrągłe
Jez. Mulicze
Jez. Suchary
Jez. Krzywe
Czarna Hańcza
Green Velo
Lipniacka Droga
Wiatrołuża Droga
Kamienista Droga
Gościniec Kościelna Droga
Pietrowiański Droga
Kamionka
Posadowa Droga
Dźwiłowa Droga
Bindasowa Droga
Cimochowska Droga
Łąkowa Droga
Bielańska Droga
Gawarcowa Droga
Słupiańska Droga
Harcerska Droga
Gościniec Walneński
Zakąty
Lipowska Droga
Za szkołą
Gremzdówka
Bindużka
Dąbrowa
19 Kilometr
Samle I
Samle II
Galęziste
Kościelna Droga
Manówka
Lipniacka Droga
Wiatrołuża Droga
Kamienista Droga
Modrzewiowa Dr.
Zubrówka
Czarna Hańcza
Bindasowa Droga
Gawarcowa Droga
Słupiańska Droga
Harcerska Droga
Bielańska Droga
Kładka
Cimochowska Droga
Łąkowa Droga
Czarna Hańcza
Zakąty
Jurkowy Róg
Krowa
Ordów
Ostrów
Czarna
Zielona Karczma
Bartny Dół
Krusznik
Zimowa droga
Tobołowska Droga
Pawełkowa Dr.
Szlak Bociani
E11
JP2
WPN
OES
0
1km
4km
© Wigierski Park Narodowy

Utworzenie parku: 1 stycznia 1989 r.
Powierzchnia: 15085,49 ha

Siedziba Parku:
Krzywe 82, 16-402 Suwałki
www.wigry.org.pl, tel. 87 563 25 40

Cennik kart wstępu do WPN
Karta wstępu jednodniowa - pełnopłatna: 5 zł, ulgowa: 2,50 zł;
Karta tygodniowa - pełnopłatna: 15 zł, ulgowa: 7,50 zł;
Karta dwutygodniowa - pełnopłatna: 21 zł, ulgowa: 10,50 zł;

Centrum Informacji Turystycznej WPN
Krzywe 82, 16-402 Suwałki
Kontakt: tel. 510 992 672, e-mail: turystyka@wigry.org.pl
Informacja turystyczna, usługi przewodnickie, noclegi, sprzedaż wydawnictw, kart wstępu, licencji wędkarskich.
Przy informacji znajduje się wypożyczalnia rowerów trekkingowych (męskich, damskich, dziecięcych).
Godziny otwarcia: poniedziałek - piątek 7.00-15.00,
w okresie wakacyjnym również sobota - niedziela 9.00-16.00

Muzeum Wigier w Starym Folwarku
Lokalizacja: Stary Folwark 50
Godziny otwarcia: poniedziałek – niedziela 10.00 - 15.00,
sezon letni: poniedziałek – niedziela 10.00 - 17.00.
Kontakt: tel. 87 563 01 52; e-mail: muzeum.wpn@wigry.org.pl;
www.wigry.win.pl/mw.

Wystawa „Historia i tradycja rybołówstwa nad Wigrami"
Lokalizacja: Czerwony Folwark, baza rybacka WPN.
Godziny otwarcia: tylko w sezonie letnim,
codziennie 8.00 - 17.00.
Kontakt: tel. 510 992 693
Wystawa skierowana jest do miłośników rybactwa i wędkowania.

Atrakcje na terenie WPN:

Wigierska Kolej Wąskotorowa
Przez Puszczę Augustowską i fragment Wigierskiego Parku Narodowego wiedzie trasa zabytkowej Wigierskiej Kolejki Wąskotorowej, której początki budowy sięgają 1916 roku. Jej pierwotnym zadaniem był transport drewna z puszczy do tartaku, współcześnie kolejka służy turystom w poznawaniu atrakcji regionu w dosyć ciekawy sposób.

Rejsy statkiem po jeziorze Wigry
Przystań statku znajduje się przy pomoście zlokalizowanym przy zespole pokamedulskim w Wigrach. Rejsy odbywają się codziennie od 1 maja do 31 października. Rozpoczynają się w godz. 10:00, 11:30, 13:00, 14:30, 16:00 i trwają około godziny.

fot. Teresa Świerubska

fot. Teresa Świerubska

fot. Teresa Świerubska

fot. Teresa Świerubska

Wiżajny
Potopy
Rowele
Poszeszup
Podlaskie
Użmauda
Okliny
Rutka-Tartak
Smolniki
Jasionowo
Kupowo
Kłajpeda
Jałowo
Mierkinie
J. Jaczno
Suwalski
Park
Krajobrazowy
Becejły
Krejwiany
Hańcza
J. HAŃCZA
Udziejek
J. Mł. Szelment
Kalinowo
Szypliszki
Gulbieniszki
Wodziłki
J. Szelment
Szołtany
Bachanowo
Sidorówka
Olszanka
Zaboryszki
Jeleniewo
Wesołowo
Turtul
Lipowo
Wiatrołuża
Leszczewo
Dekszne
J.Boksze
Śmieciuchówka
Kaletnik
Morgi
Prudziszki
Żubryn
Dębowo
Czarnakowizna
Piotrowa Dąbrowa
Piecki
J.Okmin
Żywa Woda
Nowe Jasionowo
Potasznia
Lipniak
Szwajcaria
Nowa Wieś
Remieńkiń
Suwałki
Huta
J.Długi
J.Żubrowo
Czarna Hańcza
8

Ochrona przyrody - Suwalski Park Krajobrazowy

Utworzenie parku: 12 stycznia 1976 r.
Powierzchnia: 6338 ha

Siedziba Parku:
Malesowizna-Turtul, 16-404 Jeleniewo
www.spk.org.pl, tel. 87 569 18 01

Informacja turystyczna:
czynna w sezonie: poniedziałek – piątek: 8.00 - 19.00
sobota – niedziela: 10.00 - 17.00
poza sezonem: poniedziałek – piątek: 8.00 - 15.00

Suwalski Park Krajobrazowy to obszar o szczególnych walorach krajobrazowych i przyrodniczych. Mnóstwo tu wzniesień i pagórków poprzecinanych licznymi jeziorkami i dolinami rzek oraz głazów i głazowisk, które ostatni lodowiec przyniósł tu aż z Gór Skandynawskich. W ślad za mozaiką i odmiennością krajobrazową idzie różnorodność świata roślin i zwierząt.
Jest to idealne miejsce dla tych, którzy od tłumnych kurortów wolą zacisze dziewiczej przyrody albo aktywny wypoczynek. Na turystów czekają trasy rowerowe, ścieżki edukacyjne, spływy kajakowe Szeszupą, szlaki doskonałe na wędrówki piesze no i oczywiście przepiękne jeziora, w tym najgłębsze jezioro w Polsce.

1 **Turtul** - przysiółek położony w dolinie Czarnej Hańczy, miejsce, gdzie od XVII wieku do lat 60. XX wieku pracował młyn wodny.

2 **Góra Cisowa (256 m n.p.m.)** – nazywana również „Suwalską Fudżijamą".

3 **„Jezioro Hańcza" (rezerwat przyrody, 305 ha)** – najgłębsze jezioro w Polsce i na Niżu Środkowoeuropejskim (108,5 m).

4 **Góra Zamkowa w Szurpiłach (228 m n.p.m.)** – grodzisko obronne i centrum plemienne Jaćwieży położone pośród czterech szurpilskich jezior: Szurpiły, Jeglówek, Jeglóweczek i Kluczysko.

5 **„Głazowisko Bachanowo nad Czarną Hańczą"** – rezerwat przyrody o powierzchni 0,98 ha.

6 **Punkt widokowy „U Pana Tadeusza" w Smolnikach** – usytuowany na krawędzi zagłębienia Szeszupy, z panoramą na jeziora kleszczowieckie.

7 **Wodziłki** - wieś założona w 1788 r. przez staroobrzędowców.

8 **Jezioro Jaczno** - malowniczy akwen położony w głębokiej niecce otoczonej lasami. Wzgórze, gdzie znajduje się punkt widokowy na Jaczno, wznosi się 125 m ponad wodami jeziora. Jest to największa deniwelacja na terenie Polski niżowej.

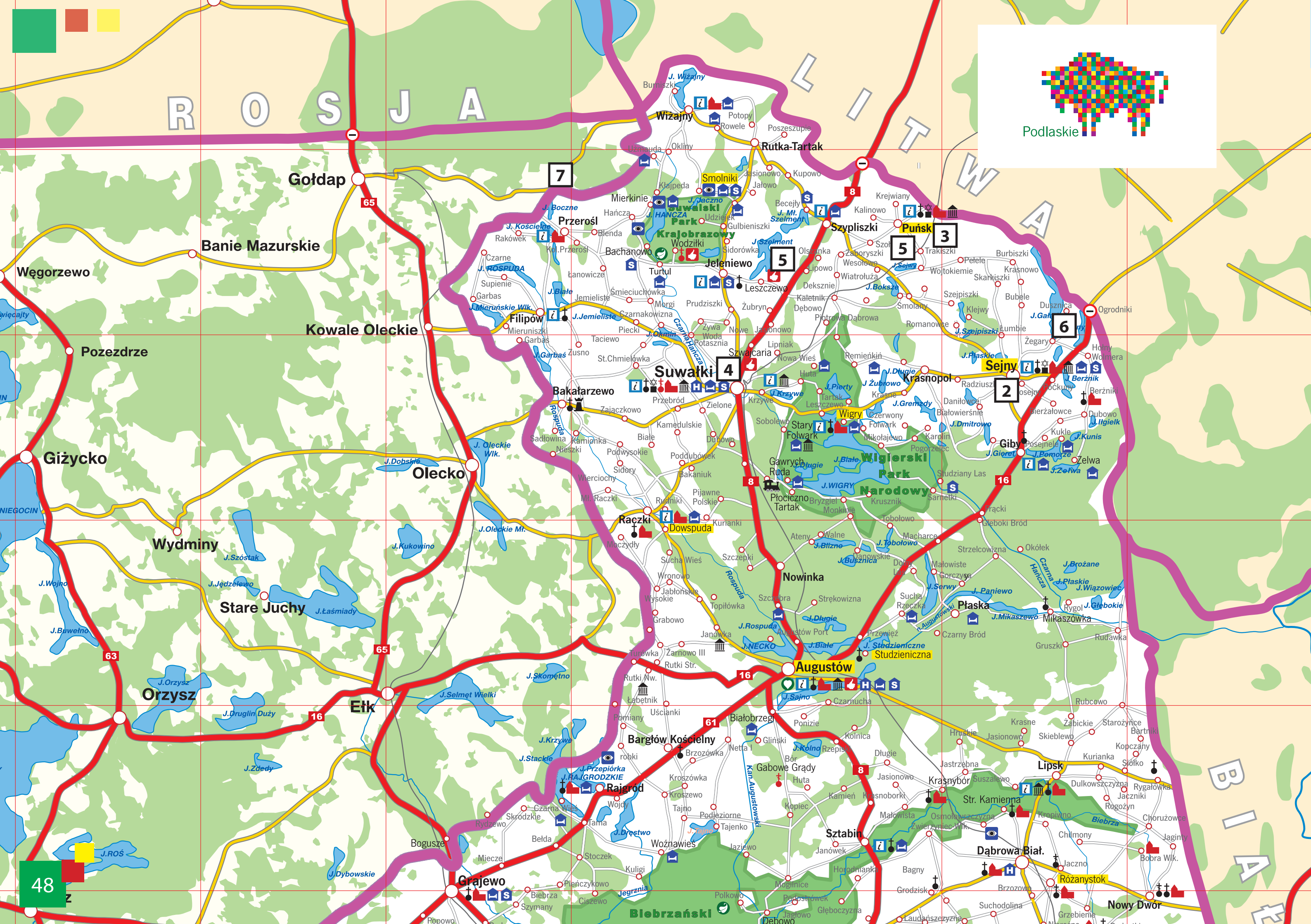
R O S J A
L I T W A
Podlaskie
Gołdap
Banie Mazurskie
Węgorzewo
Kowale Oleckie
Pozezdrze
Giżycko
Olecko
Wydminy
Stare Juchy
Orzysz
Ełk
Grajewo
Bogusze
Rajgród
Bargłów Kościelny
Augustów
Suwałki
Wiżajny
Rutka-Tartak
Szypliszki
Puńsk
Sejny
Krasnopol
Giby
Płaska
Nowinka
Raczki
Dowspuda
Bakałarzewo
Filipów
Przerośl
Jeleniewo
Smolniki
Wigry
Studzieniczna
Lipsk
Krasnybór
Sztabin
Dąbrowa Biał.
Różanystok
Nowy Dwór
Ogrodniki
Suwalski Park Krajobrazowy
Wigierski Park Narodowy
Biebrzański
J. HAŃCZA
J. ROSPUDA
J. WIGRY
J. NECKO
J. RAJGRODZKIE
NIEGOCIN
65
63
16
61
8
7
5
4
3
2
6

1 Mosty w Stańczykach

Najwyższe w Polsce wiadukty kolejowe wybudowane w latach 1912-1926, o konstrukcji pięcioprzęsłowej, długości 180 m i wysokości 36,5m. Ze względu na swoją niecodzienny kształt nazywane „akweduktami Puszczy Rominckiej". Pod dwoma równoległymi mostami przepływa niewielka rzeka Błędzianka.

2 Sejny

Miasteczko na pograniczu Litwy i Polski, położone nad rzeką Marychą. Do najważniejszych zabytków Sejn należą klasztor podominikański z bazyliką pw. Nawiedzenia Najświętszej Maryi Panny, powstałej w latach 1610-1619. W bazylice mieści się zachowana gotycka figurka Matki Boskiej Sejneńskiej. Warto zwrócić uwagę na budynek Białej Synagogi, dawny dom talmudyczny, w którym obecnie mieści się Ośrodek „Pogranicze- Sztuk, Kultur, Narodów".

3 Puńsk

Centrum kultury litewskiej. Znajdują się tu Muzeum Etnograficzne, Społeczne Muzeum Historyczne, muzeum Stara Plebania oraz skansen- zagroda.

4 Muzeum im. Marii Konopnickiej w Suwałkach

ul. Taduesza Kościuszki 31

Wystawa znajduje się w domu, w którym urodziła się Maria Stanisława Konopnicka. Ekspozycja przedstawia najciekawsze wątki biograficzne poetki oraz najważniejsze zagadnienia literackie, jakie podejmowała w swojej twórczości.

5 Oszkinie

Osada jaćwiesko - pruska. Na sporym bagienno - leśnym terenie powstaje drewniano - kamienny kompleks składający się z grodów, wartowni, kurhanów i miejsca kultu.

6 Krasnogruda

Znajduje się tu zrewitalizowany kompleks dworski rodziny Czesława Miłosza. Obecnie mieści się w nim Międzynarodowe Centrum Dialogu. Krasnogrudzki dwór to miejsce gościnne, propagujące działania artystyczne i edukacyjne związane z wielokulturowością. Międzynarodowe Centrum Dialogu przez cały rok zaprasza na warsztaty, wystawy, koncerty oraz spotkania literackie.

7 WOSiR Szelment

Nowoczesny ośrodek sportowo – rekreacyjny położony u stóp Góry Jesionowej, całoroczne centrum wypoczynku na Suwalszczyźnie. Zimą można skorzystać z siedmiu wyciągów, naturalnego lodowiska, tras biegowych i snowparku. Natomiast latem z elektrycznego wyciągu nart wodnych, parku linowego i wspinaczkowego, pola do paintballa, wypożyczalni rowerów oraz 18-dołkowego pola do minigolfa.

fot. wosir-szelment.pl

fot. J. Koniecko

Połów ryb:
Wymagana karta wędkarska. Z obowiązku posiadania karty wędkarskiej zwolniona jest młodzież do lat 14 (wyłącznie pod opieką osoby pełnoletniej posiadającej kartę wędkarską). Karty wędkarskiej nie muszą mieć cudzoziemcy czasowo przebywający na terytorium Rzeczypospolitej Polskiej, posiadający zezwolenie.

Okresy ochronne ryb:
- sieja – od 1 października do 31 grudnia,
- sielawa – od 1 października do 31 grudnia,
- sandacz – od 1 stycznia do 31 maja,
- sum – od 1 stycznia do 31 maja
- szczupak – od 1 stycznia do 30 kwietnia,
- węgorz – od 1 grudnia do 31 marca.

GOSPODARSTWO RYBACKIE PZW W SUWAŁKACH
Suwałki, ul. M. Konopnickiej 10, tel./fax: 87 566 40 05, 566 36 36,
www.pzw.suwalki.com.pl, e-mail: pzw@suwalki.com.pl

Jezioro Necko
Charakterystyka:
jezioro leszczowe, mezotroficzne,
powierzchnia 400 ha
głębokość maks. 25 m, śr. 10 m
długość 5400 m, szerokość 850 m
szczupak, okoń, węgorz, sum, płoć, leszcz
Jezioro Rospuda
powierzchnia 104 ha
głębokość maks. 10,5 m, śr. 5,1 m
długość 2600 m, szerokość 600 m
szczupak, okoń, węgorz, sum, płoć, leszcz
Rzeka Netta
- odcinek od j. Necko do śluzy Augustów
Rzeka Klonownica
- odcinek od jeziora Necko do mostu drogowego Suwałki - Augustów
Rzeka Czarna Hańcza
od mostu drog. w miejscowości Turtul do mostu drog. w Sobolewie
Rzeka Rospuda
od jeziora Kamienne do jezior Necko i Rospuda

PZW - Punkty sprzedaży zezwoleń w Augustowie:

Kamiński Jan, ul. Mostowa 24
tel. 87 644 75 85
PHU „Drapieżnik", ul. Mostowa 6,
tel. 606 944 383
Sklep „Kormoran", ul. Kopernika 3,
tel. 602 504 775

OKRĘG PZW W BIAŁYMSTOKU
Białystok, ul. Jurowiecka 33,
tel. 85 675 25 26, 85 675 25 56
www.bialystok.pzw.org.pl,
email: pzwzobial@wp.pl

Kanał Augustowski
od m. Augustów do ujścia do rzeki Biebrzy,
Rzeka Netta
od mostu drogowego w m. Białobrzegi do ujścia do Kanału Augustowskiego.
Rzeka Czarna Hańcza
– na odcinku od mostu Czerwony Folwark
– Ryżówka do m. Maćkowa Ruda
Kanał Augustowski
- od połączenia z Czarną Hańczą w miejscowości Rygol do granicy Państwa
Jezioro Kalejty (Długie Augustowskie)
- Rezerwat! wymagane specjalne pozwolenie, zakaz połowu ryb od 01.04. do 01.06

GOSPODARSTWO RYBACKIE AUGUSTÓW
Augustów, ul. Turystyczna 7, tel. 606 355 074, 87 644 31 36

Jezioro Białe Augustowskie
Jezioro rynnowe, linia brzegowa dobrze rozwinięta z licznymi zatokami i półwyspami.
Charakterystyka:
jezioro sielawowe, mezotroficzne.
powierzchnia 476,6 ha
głębokość maks. 30 m, śr. 8 m
długość 6000 m, szerokość 1350 m
szczupak, leszcz, okoń, węgorz, sieja

Jezioro Sajno
Charakterystyka:
jezioro sielawowe, mezotroficzne,
powierzchnia 522 ha
głębokość maks. 27 m, śr. 10 m
długość 7100 m, szerokość 1100 m
szczupak, okoń, leszcz, płoć

Jezioro Serwy (objęte strefą ciszy)
Charakterystyka:
jezioro sielawowe, mezotroficzne,
powierzchnia 460 ha
głębokość maks. 41,5 m, śr. 14,1 m
długość 6900 m, szerokość 1100 m
szczupak, okoń, płoć, leszcz

Jezioro Mikaszewo
Charakterystyka:
jezioro leszczowe, eutroficzne.
powierzchnia 126 ha
głębokość maks. 15 m, śr. 5,6 m
długość 3800 m,
szerokość 650 m
leszcz, okoń, płoć, szczupak, węgorz

Jezioro Studzieniczne (objęte strefą ciszy)
Charakterystyka:
jezioro sielawowe, mezotroficzne,
powierzchnia 251 ha
głębokość maks. 30,5 m, śr. 8,7 m
długość 3425 m, szerokość 1000 m
płoć, leszcz, szczupak, lin, okoń

Kanał Augustowski
odcinki łączące jeziora od jeziora Białego do Rygoli

Pozostałe jeziora:
Orle, Staw Wojciech, Staw Studzieniczna, Gorczyckie, Paniewo, Mikaszówek, Krzywe, Sajenek, Staw Sajenek, Staw Swoboda.

fot. J. Koniecko

fot. J. Koniecko

fot. J. Koniecko

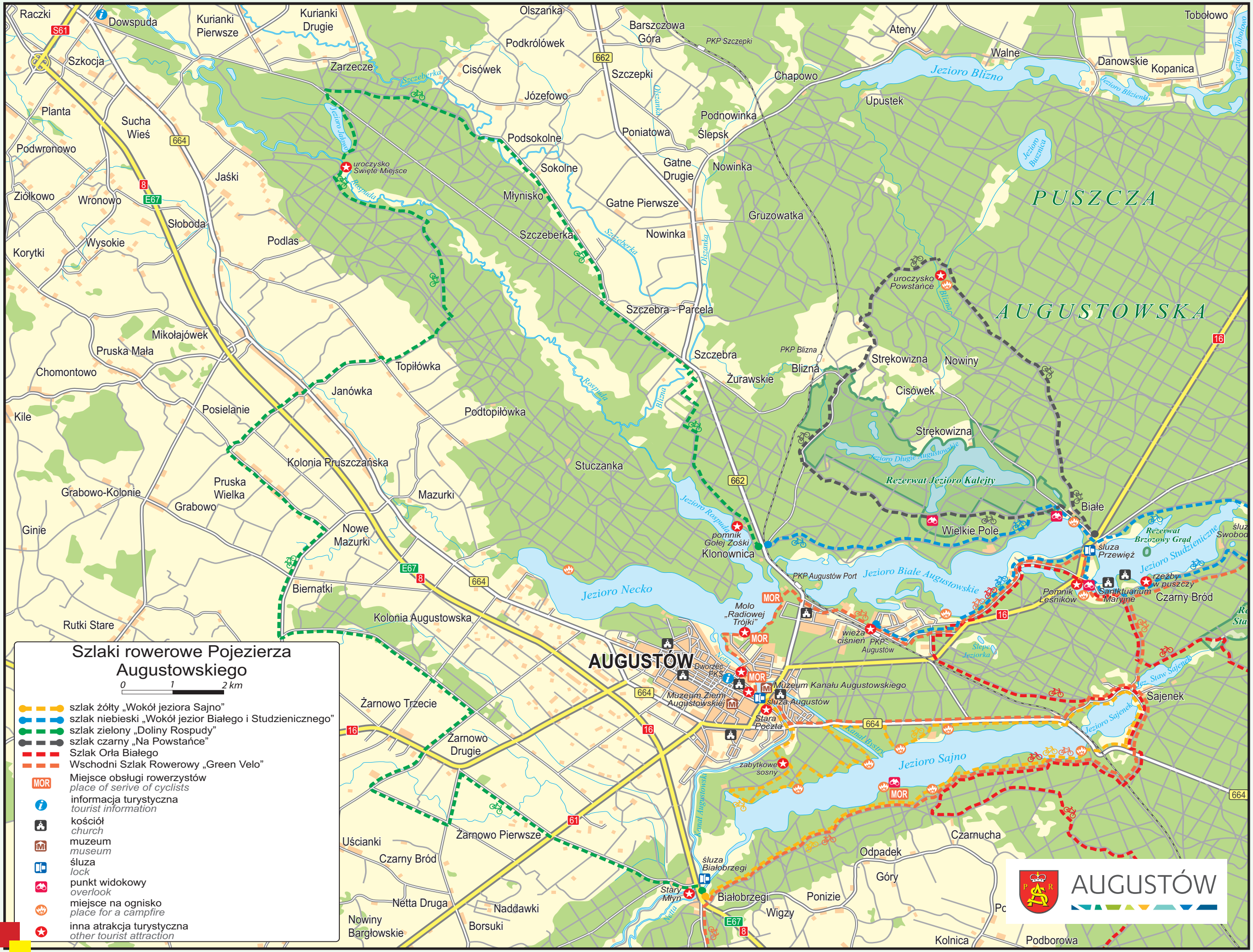
Szlaki rowerowe Pojezierza Augustowskiego
0 1 2 km
szlak żółty „Wokół jeziora Sajno"
szlak niebieski „Wokół jezior Białego i Studzienicznego"
szlak zielony „Doliny Rospudy"
szlak czarny „Na Powstańce"
Szlak Orła Białego
Wschodni Szlak Rowerowy „Green Velo"
MOR Miejsce obsługi rowerzystów
place of serive of cyclists
informacja turystyczna
tourist information
kościół
church
muzeum
museum
śluza
lock
punkt widokowy
overlook
miejsce na ognisko
place for a campfire
inna atrakcja turystyczna
other tourist attraction
AUGUSTÓW
PUSZCZA
AUGUSTOWSKA
Raczki
Dowspuda
Kurianki Pierwsze
Kurianki Drugie
Olszanka
Barszczowa Góra
Ateny
Tobołowo
Szkocja
Zarzecze
Podkrólówek
Cisówek
Szczepki
Chapowo
Walne
Danowskie
Kopanica
Jezioro Blizno
Upustek
Planta
Sucha Wieś
Józefowo
Podnowinka
Ślepsk
Podwronowo
Podsokolne
Poniatowa
Gatne Drugie
Nowinka
Jaśki
Sokolne
Ziółkowo
Wronowo
Słoboda
Młynisko
Gatne Pierwsze
Gruzowatka
Korytki
Wysokie
Podlas
Szczeberka
Nowinka
uroczysko Święte Miejsce
uroczysko Powstańce
Szczebra - Parcela
Mikołajówek
Pruska Mała
Szczebra
PKP Blizna
Blizna
Strękowizna
Nowiny
Chomontowo
Topiłówka
Żurawskie
Cisówek
Janówka
Kile
Posielanie
Podtopiłówka
Strękowizna
Rezerwat Jezioro Kalejty
Kolonia Pruszczańska
Stuczanka
Pruska Wielka
Mazurki
Grabowo-Kolonie
Grabowo
Białe
Ginie
Nowe Mazurki
Wielkie Pole
pomnik Gołej Zośki
Klonownica
Jezioro Rospuda
śluza Przewięź
Rezerwat Brzozowy Grąd
Jezioro Studzieniczne
Jezioro Necko
PKP Augustów Port
Jezioro Białe Augustowskie
Biernatki
Pomnik Leśników
Sanktuarium Maryjne
Czarny Bród
Kolonia Augustowska
Molo „Radiowej Trójki"
Rutki Stare
wieża ciśnień
PKP Augustów
Dworzec PKS
Muzeum Kanału Augustowskiego
Muzeum Ziemi Augustowskiej
śluza Augustów
Stara Poczta
Sajenek
Żarnowo Trzecie
Jezioro Sajenek
Żarnowo Drugie
zabytkowe sosny
Jezioro Sajno
Kanał Augustowski
Żarnowo Pierwsze
Czarnucha
Uścianki
Czarny Bród
Odpadek
śluza Białobrzegi
Góry
Stary Młyn
Białobrzegi
Ponizie
Netta Druga
Naddawki
Wigry
Nowiny Bargłowskie
Borsuki
Kolnica
Podborowa
AUGUSTÓW

Szlaki rowerowe

Szlak rowerowy wokół jeziora Sajno

kolor szlaku: żółty
długość: 21,4 km

Szlak trudny. Nawierzchnie są zróżnicowane, w większości ścieżki leśne i drogi szutrowe. Znaczna część trasy przebiega brzegiem jeziora Sajno i Kanału Augustowskiego. Na trasie szlaku znajdują się obiekty dziedzictwa kulturowego: zabytkowy budynek z 1829 r. „Stara Poczta" oraz dwie śluzy Kanału Augustowskiego. Szlak łączy się ze Wschodnim Szlakiem Rowerowym Green Velo oraz Szlakiem Orła Białego.

Szlak wokół jeziora Białego i Studzienicznego

kolor: niebieski
długość szlaku: 22,7 km

Szlak średniozaawansowany, miejscami trudny. Nawierzchnie są zróżnicowane, w większości ścieżki leśne i drogi szutrowe. Znaczna część trasy przebiega brzegiem jezior. Na trasie szlaku można podziwiać nie tylko bogactwo przyrodniczo-krajobrazowe, ale także obiekty dziedzictwa kulturowego: Sanktuarium Maryjne w Studzienicznej oraz Kanał Augustowski wraz z zabytkowymi śluzami. Na szlaku mijamy leśne ścieżki edukacyjne: „Ostry Róg", „Kalejty", „Do Pomnika Leśnika".

Szlak „Na Powstańce"

kolor szlaku: czarny
długość: 18,9 km

Szlak łatwy, z niewielkimi trudnościami. Szlak pozwala poznać przyrodę i krajobraz Puszczy Augustowskiej oraz miejsce toczonych tu w przeszłości bitew partyzanckich: „Uroczysko Powstańce". Nawierzchnie: drogi szutrowe przerywane drogami leśnymi. Na szlaku mijamy leśne ścieżki edukacyjne: „Ostry Róg", „Kalejty".

Szlak wzdłuż Doliny Rospudy

kolor szlaku: zielony
długość: 49,2 km

Szlak średniozaawansowany. Nawierzchnie są zróżnicowane, w większości ścieżki leśne i drogi szutrowe. Miejsca warte zobaczenia na szlaku: pomnik „Goła Zośka", drewniana kapliczka, uroczysko Święte Miejsce.

Szlak Orła Białego

Szlak turystyczny rowerowy z możliwością pieszego wędrowania, o długości około 80 km, obok funkcji rekreacyjno-sportowych, ma na celu przypomnienie i utrwalenie tradycji patriotycznych, historii walk o wolność i niepodległość Polski w południowo – zachodniej części Puszczy Augustowskiej.

Wschodni Szlak Rowerowy Green Velo

Wschodni Szlak Rowerowy Green Velo, przebiega przez obszar pięciu województw: warmińsko-mazurskiego, podlaskiego, lubelskiego, podkarpackiego i świętokrzyskiego. Cała trasa liczy blisko 2000 km długości i jest najdłuższą trasą rowerową w Polsce. Wschodni Szlak Rowerowy Green Velo podzielony jest na obszary nazwane królestwami.

Na terenie województwa podlaskiego znajdują się następujące królestwa:

Suwalszczyzna i Puszcza Augustowska (obejmuje swoim zasięgiem Suwalski Park Krajobrazowy, Dolinę Czarnej Hańczy, Suwałki, Wigierski Park Narodowy, Klasztor Kamedułów nad Jeziorem Wigry, Kanał Augustowski, Puszczę Augustowskę oraz Augustów)

Dolina Biebrzy i Narwi (obszar Biebrzańskiego Parku Narodowego, Czerwone Bagno, Carska Droga, Osowiec Twierdza, Łomżyńskiego Parku Krajobrazowego Doliny Narwi, Łomży, Tykocina, Narwiańskiego Parku Narodowego)

Puszcza Białowieska i Knyszyńska (Białystok, Pałac Branickich, Opera i Filharmonia Podlaska, Supraśl, Muzeum Ikon, Park Krajobrazowy Puszczy Knyszyńskiej, Zalew Siemianówka, Białowieski Park Narodowy, Muzeum Przyrodniczo-Leśne, Rezerwat Pokazowy Żubrów, Kolejka Wąskotorowa, Hajnówka)

Dolina Bugu (Święta Góra Grabarka, Mielnik, Góra Zamkowa).

fot. J.Koniecko

fot. J. Koniecko

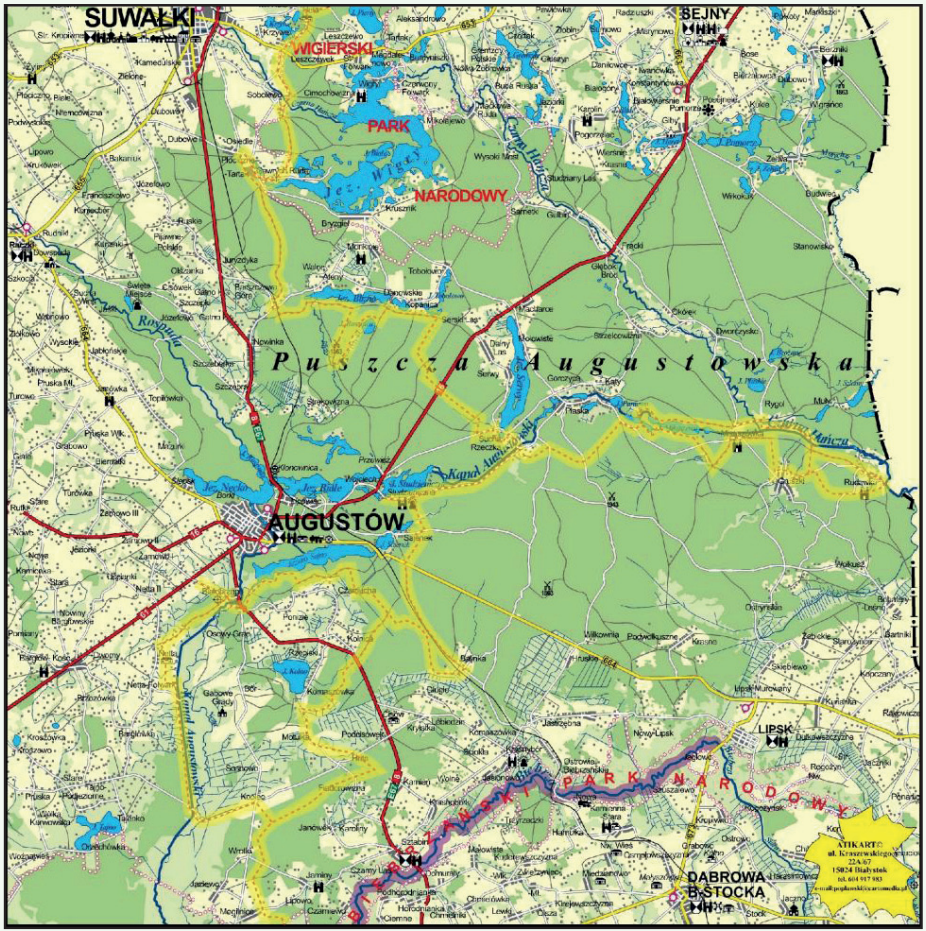

Konno przez Puszczę Augustowską

Na uprawianie jeździectwa każda pora roku czy pogoda jest dobra, a Puszcza Augustowska zapewnia jej gościom niezapomniane przeżycia, jakiego nie można już dziś doświadczyć w większości krajów europejskich.

Szlak konny Puszczy Augustowskiej i Mazur stanowi ciąg dróg i ścieżek o łącznej długości ok. 400 km, przeznaczonych do jazdy konnej wierzchem. Dopuszcza się również ruch pojazdów zaprzęgowych, tam gdzie pozwalają na to warunki terenowe. Większość trasy w okolicach Augustowa stanowią dukty leśne pozwalające na cwał, a 400-to metrowa przeprawa wodna nad jez. Sajno pozostawia niezapomniane wrażenia na każdym wędrowcu.
Trasa: od leśniczówki Lipniak w Wigierskim Parku Narodowym (na północ od Suwałk) przez Nadleśnictwa: Suwałki, Szczebra, Płaska, Augustów, Biebrzański Park Narodowy, Nadleśnictwo Rajgród, Nadleśnictwo Ełk i Nadleśnictwo Drygały po jezioro Orzysz. Boczne rozgałęzienia docierają do tak urokliwych miejsc jak m.in. śluza Kurzyniec na polsko-białoruskiej granicy czy uroczysko Grzędy w Parku Biebrzańskim.

źródło:
Gmina Miasto Augustów
(www.augustow.pl)

fot. J. Koniecko

Imprezy cykliczne w Augustowie

CO MA PŁYWAĆ NIE UTONIE
Mistrzostwa Polski w Pływaniu Na Byle Czym w Augustowie z Polskim Radiem Białystok (www.plywanienabyleczym.pl)
Pływanie na Byle Czym to jedna z najstarszych i niewątpliwie jedna z największych imprez sezonu letniego w Augustowie. W ostatni weekend lipca na rzece Netcie pojawią się niepowtarzalne wodne konstrukcje tworzone z wielką wyobraźnią.

Camerata Augustoviana (www.apk.augustow.pl)
Pod tą nazwą kryją się koncerty muzyki klasycznej w wykonaniu artystów, którzy na co dzień pracują w operach i filharmoniach. Ich koncerty są niezwykle emocjonujące i chwytające za serce.

Z biegiem Kanału Augustowskiego (www.augustow.org.pl)
Impreza rekreacyjna odbywająca się wzdłuż Kanału Augustowskiego, najpiękniejszego zabytku ziemi augustowskiej. Uczestnicy mają możliwość wzięcia udziału w spływie kajakowym, rajdzie rowerowym, rajdzie konnym lub biegu.

Międzynarodowy Konkurs Skoków na Nartach Wodnych Lotto Netta Night Jump (www.sparta.augustow.pl)
Jedno z czołowych wydarzeń sportowych w Augustowie. Na konkurs składają się dwie serie eliminacyjne rozgrywane w ciągu dnia oraz seria finałowa rozgrywana w nocy przy sztucznym oświetleniu.

Motorowodne Mistrzostwa Świata Łodzi Wytrzymałościowych „Lotto Necko Endurance" (www.sparta.augustow.pl)
Mistrzostwa światowej rangi skupiające czołowych zawodników. Bolidy F1 H2O przez 6 godzin w sobotę i niedzielę ścigają się z zawrotną prędkością dochodzącą do 200 km/h po wyznaczonej pętli na jeziorze Necko.

Augustowski Blues Maraton (www.bluesmaraton.pl)
Cykl koncertów bluesowych odbywających się na kilku scenach w Augustowie oraz na statku podczas rejsu po tutejszych jeziorach. Blues w Augustowie przyciąga co roku wielbicieli dobrych brzmień.

Kinogranie – Przegląd filmów o tematyce muzycznej (www.apk.home.pl)
Kinogranie to jedno z najbardziej niebanalnych lipcowych wydarzeń kulturalnych.
Wśród malowniczej scenerii augustowskich jezior i lasów odbywa się festiwal filmów o tematyce muzycznej. Organizatorem KINOGRANIA jest DKF Kinochłon - zdobywca Nagrody PISF dla najlepszego Dyskusyjnego Klubu Filmowego.

Augustowskie Motonoce (www.augustowskiemotonoce.pl)
Niesamowite wydarzenie, od lat jeden z największych zlotów motocyklistów w Polsce. W programie organizatorzy zapewniają liczne koncerty oraz paradę motocykli ulicami miasta.

Półmaraton Augustowski (www.polmaratonaugustowski.pl)
Impreza sportowa, która z roku na rok przyciąga coraz większą liczbę uczestników. Bieg odbywa się na dystansie 21, 975 km trasą wyznaczoną ulicami miasta. Wydarzeniu od lat towarzyszy bieg charytatywny na 10 km, którego uczestnicy zdobywają cegiełki na rzecz rehabilitacji niepełnosprawnych dzieci.

Noc Świętojańska (www.apk.home.pl)
Wydarzenie organizowane przez Augustowskie Placówki Kultury na rozpoczęcie lata na Błoniach nad rzeką Nettą. Odbywają się wówczas koncerty, plecenie wianków.

Augustynki (www.apk.home.pl)
Jarmark augustowskiego dzieła wszelakiego. Centrum miasta zamienia się w prawdziwą rękodzielniczą stolicę województwa podlaskiego. W trakcie jarmarku można nabyć ręcznie robione biżuterie, ceramikę, tkaniny, poduszki oraz inne regionalne wyroby wykonane według autorskich pomysłów.

„Kanał Augustowski w kulturze trzech narodów - Białorusinów, Polaków, Litwinów"
Festiwal od kilku lat organizowany po polskiej i białoruskiej stronie Kanału Augustowskiego. Na scenie prezentują się polskie, białoruskie i litewskie zespoły ludowe.

Publikacja bezpłatna, współfinansowana ze środków:

AUGUSTÓW

AUGUSTOWSKA ORGANIZACJA TURYSTYCZNA AOT

współpraca merytoryczna:

BIEBRZAŃSKI PARK NARODOWY

WIGIERSKI PARK NARODOWY

SUWALSKI PARK KRAJOBRAZOWY

RZGW WARSZAWA

PTTK

Departament Edukacji,
Sportu i Turystyki
Urząd Marszałkowski
Województwa Podlaskiego



fot. J. Koniecko

Augustowska Organizacja Turystyczna
Rynek Zygmunta Augusta 44,
16–300 Augustów
tel: (+48) 728-755-936,
e-mail: aot@poczta.onet.eu

www.augustow.org.pl